



# Вестник

6+

## АДМИНИСТРАЦИЯ СЕЛЬСКОГО ПОСЕЛЕНИЯ ВЕРХНИЕ БЕЛОЗЕРКИ МУНИЦИПАЛЬНОГО РАЙОНА СТАВРОПОЛЬСКИЙ САМАРСКОЙ ОБЛАСТИ

ПОСТАНОВЛЕНИЕ № 40 от 15 сентября 2025 года

### ОБ УТВЕРЖДЕНИИ ПОЛОЖЕНИЯ О ПОРЯДКЕ ВЫЯВЛЕНИЯ, УЧЕТА И ОФОРМЛЕНИЯ БЕСХОЗЯЙНОГО НЕДВИЖИМОГО, ДВИЖИМОГО И ВЫМОРЧНОГО ИМУЩЕСТВА В МУНИЦИПАЛЬНУЮ СОБСТВЕННОСТЬ СЕЛЬСКОГО ПОСЕЛЕНИЯ ВЕРХНИЕ БЕЛОЗЕРКИ МУНИЦИПАЛЬНОГО РАЙОНА СТАВРОПОЛЬСКИЙ САМАРСКОЙ ОБЛАСТИ

В соответствии с Гражданским кодексом Российской Федерации, Земельным кодексом Российской Федерации, Федеральным законом от 13.07.2015 № 218-ФЗ «О государственной регистрации недвижимости», Федеральным законом от 20.03.2025 г. № 33-ФЗ «Об общих принципах организации местного самоуправления в единой системе публичной власти», Приказом Росреестра от 15.03.2023 г. № П/0086 «Об установлении Порядка принятия на учет бесхозяйных недвижимых вещей», Уставом сельского поселения Верхние Белозерки муниципального района Ставропольский Самарской области ПОСТАНОВЛЯЮ:

1. Утвердить прилагаемое Положение о порядке выявления, учета и оформления бесхозяйного недвижимого, движимого и выморочного имущества в муниципальную собственность сельского поселения Верхние Белозерки муниципального района Ставропольский Самарской области.
2. Опубликовать настоящее Постановление в газете «Верхние Белозерский Вестник» и разместить на официальном сайте Администрации сельского поселения Верхние Белозерки муниципального района Ставропольский Самарской области в информационно-телекоммуникационной сети «Интернет» по адресу: <https://v.belozerskiy.stavrsp.ru/>.
3. Настоящее Решение вступает в силу со дня его официального опубликования.

Глава сельского поселения Верхние Белозерки муниципального района Ставропольский Самарской области С.А. Самойлов

Приложение к Постановлению сельского поселения Верхние Белозерки муниципального района Ставропольский Самарской области от 15.09.2025 г. № 40

### ПОЛОЖЕНИЕ О ПОРЯДКЕ ВЫЯВЛЕНИЯ, УЧЕТА И ОФОРМЛЕНИЯ БЕСХОЗЯЙНОГО НЕДВИЖИМОГО, ДВИЖИМОГО И ВЫМОРЧНОГО ИМУЩЕСТВА В МУНИЦИПАЛЬНУЮ СОБСТВЕННОСТЬ СЕЛЬСКОГО ПОСЕЛЕНИЯ ВЕРХНИЕ БЕЛОЗЕРКИ МУНИЦИПАЛЬНОГО РАЙОНА СТАВРОПОЛЬСКИЙ САМАРСКОЙ ОБЛАСТИ

#### Статья 1. Общие положения

1. Настоящее Положение о порядке выявления, учета и оформления бесхозяйного недвижимого, движимого и выморочного имущества в муниципальную собственность сельского поселения Верхние Белозерки (далее – Положение) разработано в соответствии с Гражданским кодексом Российской Федерации, Земельным кодексом Российской Федерации, Федеральным законом от 13.07.2015 № 218-ФЗ «О государственной регистрации недвижимости», Федеральным законом от 20.03.2025 г. № 33-ФЗ «Об общих принципах организации местного самоуправления в единой системе публичной власти», Приказом Росреестра от 15.03.2023 г. № П/0086 «Об установлении Порядка принятия на учет бесхозяйных недвижимых вещей», Уставом сельского поселения Верхние Белозерки муниципального района Ставропольский Самарской области.
2. Положение определяет:
  - порядок выявления бесхозяйных объектов, оформления документов, постановки на учет и признания права муниципальной собственности сельского поселения Верхние Белозерки муниципального района Ставропольский Самарской области на бесхозяйное имущество (далее – бесхозяйные объекты недвижимого имущества, бесхозяйные движимые вещи), расположенное на территории сельского поселения Верхние Белозерки муниципального района Ставропольский Самарской области;
  - порядок принятия выморочного имущества в муниципальную собственность сельского поселения Верхние Белозерки (далее – сельское поселение).
3. Положение распространяется на находящиеся в пределах сельского поселения земельные участки, а также расположенные на них здания, сооружения, иные объекты недвижимого имущества (доли в них), переходящие по праву наследования в собственность сельского поселения.
4. К бесхозяйному недвижимому имуществу относятся объекты недвижимого имущества, которые не имеют собственника или собственник которых неизвестен либо, если иное не предусмотрено законами, от права собственности, на которые собственник отказался.
5. К выморочному имуществу, переходящему по праву наследования в собственность сельского поселения, относятся жилые помещения, земельные участки, а также расположенные на них здания, сооружения, иные объекты недвижимого имущества (доли в них), принадлежащие гражданам на праве собственности и освобождающиеся после их смерти при отсутствии у умершего гражданина наследников по закону и по завещанию, либо никто из наследников не имеет права наследовать или все наследники отстранены от наследования, либо никто из наследников не принял наследства или все наследники отказались от наследства и при этом никто из них не указал, что отказывается в пользу другого наследника, либо все наследники лишены наследственного наследства, а также если имущество завещано сельскому поселению или передано в собственность Сельского поселения по решению или приговору суда.
6. При наследовании выморочного имущества отказ от наследства не допускается.

Статья 2. Порядок выявления бесхозяйных недвижимых объектов, оформления документов, постановки на учет и признания права муниципальной собственности сельского поселения.

1. Порядок распространяется на имущество, которое не имеет собственника или собственник которого неизвестен, либо на имущество, от права собственности на которое собственник отказался.
2. Оформление документов для признания бесхозяйными объектов недвижимого имущества и движимых вещей, находящихся на территории сельского поселения, постановку на учет бесхозяйных объектов недвижимого имущества и принятие в муниципальную собственность сельского поселения бесхозяйных объектов недвижимого имущества и бесхозяйных движимых вещей осуществляет администрация сельского поселения (далее – администрация) в соответствии с настоящим Положением.
3. Принятие на учет бесхозяйных объектов недвижимого имущества осуществляет федеральный орган исполнительной власти, уполномоченный в области государственного кадастрового учета и государственной регистрации прав (его территориальное подразделение) (далее – орган регистрации прав).
4. Главными целями и задачами выявления бесхозяйных объектов недвижимого имущества и бесхозяйных движимых вещей и оформления права муниципальной собственности на них являются:
  - вовлечение неиспользуемого имущества в свободный гражданский оборот;
  - обеспечение нормальной и безопасной технической эксплуатации имущества;
  - надлежащее содержание территории сельского поселения;
  - повышение эффективности использования муниципального имущества.
5. Бесхозяйные объекты недвижимого имущества выявляются в результате проведения инвентаризации, при проведении ремонтных работ на объектах инженерной инфраструктуры сельского поселения, в ходе проверки использования объектов на территории сельского поселения или иными способами.
6. Сведения об объекте недвижимого имущества, имеющем признаки бесхозяйного, могут поступать от исполнительных органов государственной власти Российской Федерации, субъектов Российской Федерации, органов местного самоуправления, юридических и физических лиц.
7. На основании поступившего в администрацию обращения по поводу выявленного объекта недвижимого имущества, имеющего признаки бесхозяйного, администрация осуществляет:
  - проверку поступивших сведений о выявленном объекте недвижимого имущества, имеющем признаки бесхозяйного (с выездом на место);
  - сбор необходимой документации и подачу ее в орган регистрации прав, в целях постановки на учет выявленного объекта недвижимого имущества как бесхозяйного;
  - ведение Реестра выявленного бесхозяйного недвижимого имущества;
  - подготовку документов для признания бесхозяйного объекта недвижимого имущества в собственность сельского поселения в соответствии с действующим законодательством.
8. В целях проведения проверки возможного наличия собственника выявленного объекта недвижимого имущества, имеющего признаки бесхозяйного, администрация на первом этапе запрашивает:
  - сведения о наличии объекта недвижимого имущества в реестре муниципального имущества сельского поселения;
  - сведения о зарегистрированных правах на объект недвижимого имущества в органе регистрации прав.
9. В случае необходимости администрация подготавливает и направляет запросы в органы ФНС России о наличии в ЕГРИП юридического лица, а также запрос юридическому лицу, являющемуся возможным балансодержателем имущества.
10. В случае выявления информации о наличии собственника объекта недвижимого имущества администрация прекращает работу по сбору документов для его постановки на учет в качестве бесхозяйного и сообщает данную информацию лицу, предоставившему первичную информацию об этом объекте.
11. При этом администрация направляет собственнику объекта обращение с просьбой отказаться от прав на него в пользу сельского поселения либо принять меры к его надлежащему содержанию.
12. Если в результате проверки собственник объекта недвижимого имущества не будет уста-

новлен, администрация:

- 10.1. Организует в установленном порядке работу по проведению технической инвентаризации объекта недвижимого имущества, имеющего признаки бесхозяйного, и изготовлению технической документации на объект.
- 10.2. Осуществляет сбор документов, подтверждающих, что объект недвижимого имущества не имеет собственника, или собственник неизвестен, или от права собственности на него собственник отказался.

Документами, подтверждающими, что объект недвижимого имущества не имеет собственника или его собственник неизвестен, являются:

- 1) выданные органами исполнительной власти Российской Федерации, субъектов Российской Федерации, органами местного самоуправления документы о том, что данный объект недвижимого имущества не учтен в реестрах федерального имущества, имущества субъекта Российской Федерации и муниципального имущества;
- 2) выданные соответствующими государственными органами (организациями), осуществляющими регистрацию прав на недвижимое имущество в действие Федерального закона «О государственной регистрации прав на недвижимое имущество и сделок с ним» и до начала деятельности учреждения юстиции по государственной регистрации прав на недвижимое имущество и сделок с ним, документы, подтверждающие, что права на данные объекты недвижимого имущества ими не были зарегистрированы;
- 3) сведения из Единого государственного реестра недвижимости об объекте недвижимого имущества (здание, строение, сооружение);
- 4) заявление от собственника об отказе от права собственности на объект недвижимого имущества и согласие от собственника на учет этого имущества в качестве бесхозяйного (представляется в случае отказа собственника от права собственности на это имущество), удостоверенное нотариально.

В случае отказа собственника-юридического лица от права собственности на имущество и в случае, если право собственности не зарегистрировано, администрация запрашивает у него следующие документы:

- 1) копии правоустанавливающих документов, подтверждающих наличие права собственности;
- 2) документ, подтверждающий, что данный объект недвижимого имущества не учтен в государственной регистрации, номер документа, подтверждающего факт внесения записи о юридическом лице в Единый государственный реестр юридических лиц, адрес (места нахождения) постоянно действующего исполнительного органа юридического лица (в случае отсутствия постоянно действующего исполнительного органа юридического лица - иного лица, имеющего право действовать от имени юридического лица без доверенности).

В случае отказа собственника-физического лица от права собственности на имущество и в случае, если право собственности не зарегистрировано, администрация запрашивает у него следующие документы:

- 1) копии правоустанавливающих документов, подтверждающих наличие права собственности;
- 2) документы, подтверждающие отсутствие проживающих в жилых помещениях (акты обследования);
- 3) выписка из ЕГРН на земельный участок, на котором расположен объект недвижимости (при наличии);
- 5) иные документы, подтверждающие, что объект недвижимого имущества является бесхозяйным.

11. Если в результате проверки будет установлено, что обнаруженное недвижимое имущество отвечает требованиям бесхозяйного для принятия его на учет как бесхозяйного, администрация обращается с заявлением в орган регистрации прав.

К заявлению прилагаются документы, предусмотренные Постановлением Правительства РФ от 31.12.2015 № 1532 «Об утверждении Правил предоставления документов, направляемых или предоставляемых в соответствии с частями 1, 3 - 10, 12 - 13.3, 15 - 15.4 статьи 32 Федерального закона «О государственной регистрации недвижимости» в федеральный орган исполнительной власти (его территориальные органы), уполномоченный Правительством Российской Федерации на осуществление государственного кадастрового учета, государственной регистрации прав, ведение Единого государственного реестра недвижимости»:

- 1) в случае, если объект недвижимого имущества не имеет собственника или его собственник неизвестен:
  - документ, подтверждающий, что объект недвижимого имущества не имеет собственника (или его собственник неизвестен), в том числе:
    - 1) документ, подтверждающий, что данный объект недвижимого имущества не учтен в реестрах федерального имущества, государственного имущества субъекта Российской Федерации и муниципального имущества, выданный органами учета государственного и муниципального имущества;
    - 2) документ, подтверждающий, что право собственности на данный объект недвижимого имущества не было зарегистрировано соответствующими государственными органами (организациями), осуществляющими регистрацию прав на недвижимое имущество в действие Федерального закона «О государственной регистрации прав на недвижимое имущество и сделок с ним» и до начала деятельности учреждения юстиции по государственной регистрации прав на недвижимое имущество и сделок с ним на территории соответствующего субъекта Российской Федерации;
  - 1. в случае, если собственник (собственники) отказался от права собственности на здание, сооружение, помещение, машино-место;
  - 2. заявление собственника (собственников) или уполномоченного им (ими) на то лица (при наличии нотариально удостоверенной доверенности) об отказе от права собственности на объект недвижимого имущества;
- 2) копии правоустанавливающих документов, подтверждающих наличие права собственности у лица (лиц), отказавшегося (отказавшихся) от права собственности на объект недвижимости.
12. Бесхозяйный объект недвижимого имущества учитывается в Реестре выявленного бесхозяйного недвижимого имущества сельского поселения (далее – Реестр) с целью осуществления контроля за сохранностью этого имущества, с даты постановки объекта недвижимого имущества в качестве бесхозяйного в органе, осуществляющем государственную регистрацию прав, до момента возникновения права муниципальной собственности на такой объект.

Основанием для включения такого объекта в Реестр является соответствующее постановление администрации.

13. Администрация вправе осуществлять ремонт и содержание бесхозяйного имущества за счет средств бюджета сельского поселения.

14. Если в срок до принятия бесхозяйного объекта недвижимого имущества в муниципальную собственность объявится его собственник, доказывание права собственности лежит на этом собственнике.

14.1. В случае, если собственник докажет право собственности на объект недвижимого имущества, администрация:

- направляет уведомление в письменном виде о необходимости принятия мер по содержанию данного объекта в надлежащем состоянии в соответствии с действующими нормами (при невыполнении мер в срок до 6 месяцев с даты отправки уведомления по почте вопросы его дальнейшего использования решаются в судебном порядке);
- готовит соответствующее постановление об исключении этого объекта из Реестра;
- имеет право на возмещение затрат, понесенных на ремонт и содержание данного объекта, в судебном порядке.

14.2. В случае, если бесхозяйный объект недвижимого имущества по решению суда будет признан муниципальной собственностью сельского поселения, собственник данного имущества может доказывать свое право собственности на него в судебном порядке в соответствии с действующим законодательством.

15. По истечении года со дня постановки бесхозяйного объекта недвижимого имущества на учет администрация обращается в суд с заявлением о признании права муниципальной собственности сельского поселения на этот объект и находящиеся в его составе бесхозяйные движимые вещи (при наличии) в порядке, предусмотренном законодательством Российской Федерации.

16. Право муниципальной собственности на бесхозяйный объект недвижимого имущества, установленное решением суда, подлежит государственной регистрации в органе регистрации прав.

17. После регистрации права и принятия бесхозяйного недвижимого имущества в муниципальную собственность сельского поселения администрация вносит соответствующие сведения в реестр муниципального имущества сельского поселения в порядке, установленном решением Собрания представителей сельского поселения.

Статья 3. Особенности выявления бесхозяйных объектов теплоснабжения, водоснабжения, водотведения, электросетевого хозяйства, линейных объектов, оформления документов, постановки на учет и признания права муниципальной собственности сельского поселения.

1. Заявления о бесхозяйных объектах теплоснабжения, водоснабжения, водотведения, электросетевого хозяйства, линейных объектов могут поступать от исполнительных органов государственной власти Российской Федерации, субъектов Российской Федерации, органов местного самоуправления и их структурных подразделений, из заявлений юридических и физических лиц.

2. В заявлении о выявлении объектов указываются известные заявителю данные о характеристиках (параметрах) объекта, его местоположение, иные данные, характеризующие объект, обстоятельства выявления (например, при проведении ремонтных работ на объектах инженерной инфраструктуры), данные о заявителе, дата, подпись. К заявлению прилагаются фотоматериалы, акты осмотра, иные документы, подтверждающие обстоятельства, изложенные в заявлении.

3. В отношении выявленных объектов теплоснабжения.

3.1. По поступившему заявлению о выявленных объектах администрация сельского поселения



**АДМИНИСТРАЦИЯ СЕЛЬСКОГО ПОСЕЛЕНИЯ ВЕРХНИЕ БЕЛОЗЕРКИ МУНИЦИПАЛЬНОГО РАЙОНА СТАВРОПОЛЬСКИЙ САМАРСКОЙ ОБЛАСТИ**

ПОСТАНОВЛЕНИЕ № 42 от 25 сентября 2025 года

**О ВНЕСЕНИИ ИЗМЕНЕНИЙ В ПОСТАНОВЛЕНИЕ АДМИНИСТРАЦИИ СЕЛЬСКОГО ПОСЕЛЕНИЯ ВЕРХНИЕ БЕЛОЗЕРКИ МУНИЦИПАЛЬНОГО РАЙОНА СТАВРОПОЛЬСКИЙ САМАРСКОЙ ОБЛАСТИ № 161 «ОБ УТВЕРЖДЕНИИ РЕГЛАМЕНТА РЕАЛИЗАЦИИ ПОЛНОМОЧИЙ ГЛАВНЫХ АДМИНИСТРАТОРОВ (АДМИНИСТРАТОРОВ) ДОХОДОВ БЮДЖЕТА СЕЛЬСКОГО ПОСЕЛЕНИЯ ВЕРХНИЕ БЕЛОЗЕРКИ МУНИЦИПАЛЬНОГО РАЙОНА СТАВРОПОЛЬСКИЙ САМАРСКОЙ ОБЛАСТИ ПО ВЗЫСКАНИЮ ДЕБИТОРСКОЙ ЗАДОЛЖЕННОСТИ ПО ПЛАТЕЖАМ В БЮДЖЕТ, ПЕНЯМ И ШТРАФАМ ПО НИМ»**

В соответствии со статьей 160.1 Бюджетного кодекса Российской Федерации, статьей 60 Федерального закона от 20.03.2025 № 33-ФЗ «Об общих принципах организации местного самоуправления в единой системе публичной власти», Приказом Министерства финансов Российской Федерации от 26.09.2024 № 139н «Об утверждении общих требований к регламенту реализации полномочий администратора доходов бюджета по взысканию дебиторской задолженности по платежам в бюджет, пеням и штрафам по ним», пунктом 5 статьи 43 Устава сельского поселения Верхние Белозерки муниципального района Ставропольский Самарской области, принятого Решением Собрания Представителей сельского поселения Верхние Белозерки муниципального района Ставропольский Самарской области от 16.09.2019 № 30, руководствуясь Положением о бюджетном процессе в сельском поселении Верхние Белозерки муниципального района Ставропольский Самарской области, утвержденным Решением Собрания Представителей сельского поселения Верхние Белозерки муниципального района Ставропольский Самарской области от 19.05.2023 № 10, администрация сельского поселения Верхние Белозерки муниципального района Ставропольский Самарской области постановляет:

1. Внести следующее изменение в постановление администрации сельского поселения Верхние Белозерки муниципального района Ставропольский Самарской области от 16.10.2023 № 51 «Об утверждении регламента реализации полномочий главных администраторов (администраторов) доходов бюджета сельского поселения Верхние Белозерки муниципального района Ставропольский Самарской области по взысканию дебиторской задолженности по платежам в бюджет, пеням и штрафам по ним»:
  - В преамбуле и по тексту постановления слова «Приказом Министерства финансов Российской Федерации от 18.11.2022 № 172н «Об утверждении общих требований к регламенту реализации полномочий администратора доходов бюджета по взысканию дебиторской задолженности по платежам в бюджет, пеням и штрафам по ним» заменить словами «Приказом Министерства финансов Российской Федерации от 26.09.2024 № 139н «Об утверждении общих требований к регламенту реализации полномочий администратора доходов бюджета по взысканию дебиторской задолженности по платежам в бюджет, пеням и штрафам по ним»».
  - Опубликовать настоящее постановление в газете «Верхние Белозерки Вестник» и на официальном сайте администрации сельского поселения Верхние Белозерки муниципального района Ставропольский Самарской области в информационно - телекоммуникационной сети Интернет по <http://www.v.belozerki.stavrs.ru>.
  - Настоящее постановление вступает в силу со дня его подписания.
  - Контроль за исполнением настоящего постановления оставляю за собой.

*Глава сельского поселения Верхние Белозерки муниципального района Ставропольский Самарской области С.А. Самойлов*

**АДМИНИСТРАЦИЯ СЕЛЬСКОГО ПОСЕЛЕНИЯ ВЕРХНИЕ БЕЛОЗЕРКИ МУНИЦИПАЛЬНОГО РАЙОНА СТАВРОПОЛЬСКИЙ САМАРСКОЙ ОБЛАСТИ**

ПОСТАНОВЛЕНИЕ № 43 от 25 сентября 2025 года

**О ПОРЯДКЕ ФОРМИРОВАНИЯ И ВЕДЕНИЯ ПЕРЕЧНЯ УПРАВЛЯЮЩИХ ОРГАНИЗАЦИЙ ДЛЯ УПРАВЛЕНИЯ МНОГОКВАРТИРНЫМ ДОМОМ, В ОТНОШЕНИИ КОТОРОГО СОБСТВЕННИКАМИ ПОМЕЩЕНИЙ МНОГОКВАРТИРНОМ ДОМЕ НЕ ВЫБРАН СПОСОБ УПРАВЛЕНИЯ ТАКИМ ДОМОМ ИЛИ ВЫБРАННЫЙ СПОСОБ УПРАВЛЕНИЯ НЕ РЕАЛИЗОВАН, НЕ ОПРЕДЕЛЕНА УПРАВЛЯЮЩАЯ ОРГАНИЗАЦИЯ, И УТВЕРЖДЕНИЯ ПОРЯДКА ПРИНЯТИЯ РЕШЕНИЯ ПО ОПРЕДЕЛЕНИЮ УПРАВЛЯЮЩЕЙ ОРГАНИЗАЦИИ**

В соответствии с частью 17 статьи 161 Жилищного кодекса Российской Федерации, Федеральным законом от 06.10.2003 № 131-ФЗ «Об общих принципах организации местного самоуправления в Российской Федерации», постановлением Правительства Российской Федерации от 21.12.2018 № 1616 «Об утверждении Правил определения управляющей организации для управления многоквартирным домом, в отношении которого собственниками помещений в многоквартирном доме не выбран способ управления таким домом или выбранный способ управления не реализован, не определена управляющая организация, и о внесении изменений в некоторые акты Правительства Российской Федерации», руководствуясь Уставом сельского поселения Верхние Белозерки, администрация сельского поселения Верхние Белозерки ПОСТАНОВЛЯЕТ:

1. Определить администрацию сельского поселения Верхние Белозерки муниципального района Ставропольский Самарской области уполномоченным органом:
  - 1.1. по формированию и ведению перечня управляющих организаций для управления многоквартирным домом, в отношении которого собственниками помещений в многоквартирном доме не выбран способ управления таким домом или выбранный способ управления не реализован, не определена управляющая организация;
  - 1.2. по определению управляющей организации для управления многоквартирным домом, в отношении которого собственниками помещений в многоквартирном доме не выбран способ управления таким домом или выбранный способ управления не реализован, не определена управляющая организация.
2. Утвердить:
  - 2.1. Порядок формирования и ведения перечня управляющих организаций для управления многоквартирным домом, в отношении которого собственниками помещений в многоквартирном доме не выбран способ управления таким домом или выбранный способ управления не реализован, не определена управляющая организация, и утверждения порядка принятия решения по определению управляющей организации (Приложение № 1).
  - 2.2. Примерную форму перечня управляющих организаций для управления многоквартирным домом, в отношении которого собственниками помещений в многоквартирном доме не выбран способ управления таким домом или выбранный способ управления не реализован, не определена управляющая организация (Приложение № 2).
  - 2.3. Примерную форму заявления на включение в перечень управляющих организаций для управления многоквартирным домом, в отношении которого собственниками помещений в многоквартирном доме не выбран способ управления таким домом или выбранный способ управления не реализован, не определена управляющая организация (Приложение № 3).
  - 2.4. Опубликовать Постановление в газете «Верхние Белозерки Вестник» и на официальном сайте администрации сельского поселения Верхние Белозерки, в сети Интернет - <http://v.belozerki.stavrs.ru>.
  - 2.5. Настоящее Постановление вступает в силу со дня его официального опубликования.
  - 2.6. Контроль за исполнением настоящего постановления оставляю за собой.

*Глава сельского поселения Верхние Белозерки муниципального района Ставропольский Самарской области С.А. Самойлов*

Приложение №1  
УТВЕРЖДЕН Постановлением администрации сельского поселения Верхние Белозерки муниципального района Ставропольский Самарской области от 25.09.2025 года № 43

**ПОРЯДОК ФОРМИРОВАНИЯ И ВЕДЕНИЯ ПЕРЕЧНЯ УПРАВЛЯЮЩИХ ОРГАНИЗАЦИЙ ДЛЯ УПРАВЛЕНИЯ МНОГОКВАРТИРНЫМ ДОМОМ, В ОТНОШЕНИИ КОТОРОГО СОБСТВЕННИКАМИ ПОМЕЩЕНИЙ В МНОГОКВАРТИРНОМ ДОМЕ НЕ ВЫБРАН СПОСОБ УПРАВЛЕНИЯ ТАКИМ ДОМОМ ИЛИ ВЫБРАННЫЙ СПОСОБ УПРАВЛЕНИЯ НЕ РЕАЛИЗОВАН, НЕ ОПРЕДЕЛЕНА УПРАВЛЯЮЩАЯ ОРГАНИЗАЦИЯ, И УТВЕРЖДЕНИЯ ПОРЯДКА ПРИНЯТИЯ РЕШЕНИЯ ПО ОПРЕДЕЛЕНИЮ УПРАВЛЯЮЩЕЙ ОРГАНИЗАЦИИ**

1. Общие положения
  - 1.1. Формирование и ведение перечня управляющих организаций для управления многоквартирным домом, в отношении которого собственниками помещений в многоквартирном доме не выбран способ управления таким домом или выбранный способ управления не реализован, не определена управляющая организация (далее - Перечень), а также принятие решения об определении управляющей организации для управления многоквартирным домом осуществляется в соответствии с Жилищным кодексом Российской Федерации, постановлением Правительства Российской Федерации от 21.12.2018 № 1616 «Об утверждении Правил определения управляющей организации для управления многоквартирным домом, в отношении которого собственниками помещений в многоквартирном доме не выбран способ управления таким домом или выбранный способ управления не реализован, не определена управляющая организация, и о внесении изменений в некоторые акты Правительства Российской Федерации».
  - 1.2. Настоящий Порядок разработан в целях определения временной управляющей организации для управления многоквартирным домом, в отношении которого собственниками помещений в многоквартирном доме не выбран способ управления таким домом или выбранный способ управления не реализован, не определена управляющая организация.
2. Формирование Перечня организаций
  - 2.1. Перечень управляющих организаций для управления многоквартирным домом, в отношении которого собственниками помещений в многоквартирном доме не выбран способ управления таким домом или выбранный способ управления не реализован, не определена управляющая организация, формируется уполномоченным органом - администрацией сельского поселения Верхние Белозерки муниципального района Ставропольский Самарской области (далее - Уполномоченный орган) в форме электронного документа в хронологическом порядке в соответствии с датой включения.
  - 2.2. Перечень размещается в государственной информационной системе жилищно-коммунального хозяйства и на официальном сайте уполномоченного органа.
  - 2.3. В Перечень включаются управляющие организации, подавшие в Уполномоченный орган заявление о включении в Перечень организаций, и (или) управляющие организации, признанные

участниками открытого конкурса по отбору управляющей организации для управления многоквартирным домом, расположенным на территории сельского поселения Верхние Белозерки муниципального района Ставропольский Самарской области, в соответствии с протоколом рассмотрения заявок на участие в конкурсе по отбору управляющей организации для управления многоквартирным домом, в соответствии с постановлением Правительства Российской Федерации от 06.02.2006 № 75 «О порядке проведения органом местного самоуправления открытого конкурса по отбору управляющей организации для управления многоквартирным домом».

- 2.4. Перечень ведется в соответствии с примерной формой, утвержденной постановлением уполномоченного органа, в электронном виде, в хронологическом порядке в соответствии с датой подачи управляющей организацией заявления о включении в Перечень, и (или) датой составления протокола рассмотрения заявок на участие в конкурсе по отбору управляющей организации для управления многоквартирным домом.
- 2.5. Перечень подлежит актуализации Уполномоченным органом в соответствии с пунктом 7 постановления Правительства Российской Федерации от 21.12.2018 № 1616 «Об утверждении Правил определения управляющей организации для управления многоквартирным домом, в отношении которого собственниками помещений в многоквартирном доме не выбран способ управления таким домом или выбранный способ управления не реализован, не определена управляющая организация, и о внесении изменений в некоторые акты Правительства Российской Федерации».
- 2.6. Для включения в Перечень управляющая организация направляет в Уполномоченный орган заявление о включении ее в перечень организаций по примерной форме, утвержденной постановлением администрации сельского поселения Верхние Белозерки муниципального района Ставропольский Самарской области:
  - а) почтовым отправлением по адресу: 445147, Самарская область, Ставропольский район, с. Верхние Белозерки, ул. Советская, 8А;
  - б) при личном обращении по указанному адресу;
  - в) на электронную почту администрации сельского поселения Верхние Белозерки муниципального района Ставропольский Самарской области: [admsrpbelozerk@mail.ru](mailto:admsrpbelozerk@mail.ru).
- 2.7. В заявлении указывается: полное наименование управляющей организации, основной государственный регистрационный номер записи в Едином государственном реестре юридических лиц, адрес местонахождения управляющей организации, фамилия, имя, отчество (последнее - при наличии) руководителя (представителя по доверенности), номер контактного телефона.

К заявлению прилагается лицензия на осуществление деятельности по управлению многоквартирными домами.

2.8. Заявление регистрируется в день поступления.

2.9. Решение о включении в Перечень организаций принимается Уполномоченным органом в течение 3 рабочих дней.

2.10. Управляющие организации, подавшие заявления на включение в Перечень, извещаются о включении в Перечень либо об отказе во включении в течение 5 рабочих дней со дня принятия решения о включении управляющих организаций в Перечень.

3. Принятие решения об определении управляющей организации

3.1. Решение об определении управляющей организации принимается постановлением администрации сельского поселения Верхние Белозерки муниципального района Ставропольский Самарской области.

3.2. Решение об определении управляющей организации подлежит публикации на официальном сайте администрации сельского поселения Верхние Белозерки муниципального района Ставропольский Самарской области и в государственной информационной системе жилищно-коммунального хозяйства.

3.3. Постановление администрации сельского поселения Верхние Белозерки муниципального района Ставропольский Самарской области об определении управляющей организации должно содержать:

- 3.3.1. Адрес многоквартирного дома.
- 3.3.2. Наименование управляющей организации, которая определена временной, из числа управляющих организаций, включенных в Перечень.
- 3.3.3. Перечень работ и (или) услуг по управлению многоквартирным домом, услуг и работ по содержанию и ремонту общего имущества в многоквартирном доме, устанавливаемый в зависимости от конструктивных и технических параметров многоквартирного дома, включая требования к объемам, качеству, периодичности каждой из таких работ и услуг, сформированный из числа работ и услуг, указанных в минимальном перечне услуг и работ, необходимых для обеспечения надлежащего содержания общего имущества в многоквартирном доме, утвержденном постановлением Правительства Российской Федерации от 03.04.2013 № 290 «О минимальном перечне услуг и работ, необходимых для обеспечения надлежащего содержания общего имущества в многоквартирном доме, и порядке их оказания и выполнения» (далее - Минимальный перечень).
- 3.3.4. Размер платы за содержание жилого помещения, рассчитанный исходя из Минимального перечня.
- 3.4. Временная управляющая организация определяется до проведения органом местного самоуправления открытого конкурса по отбору управляющей организации в соответствии с постановлением Правительства Российской Федерации от 06.02.2006 № 75 «О порядке проведения органом местного самоуправления открытого конкурса по отбору управляющей организации для управления многоквартирным домом», а также в случае, если такой конкурс признан несостоявшимся, либо до момента определения способа управления собственниками помещений в многоквартирном доме.

В соответствии с частью 17 статьи 161 Жилищного кодекса, временная управляющая организация назначается на срок не более года.

Осуществление управления многоквартирным домом управляющей организацией, определенной решением об определении управляющей организации, не является основанием для проведения открытого конкурса по отбору управляющей организации для управления многоквартирным домом в случаях, для которых проведение такого конкурса предусмотрено Жилищным кодексом Российской Федерации.

Решение об определении управляющей организации принимается в соответствии с пунктами 5, 8 - 10 постановления Правительства Российской Федерации от 21.12.2018 № 1616 «Об утверждении Правил определения управляющей организации для управления многоквартирным домом, в отношении которого собственниками помещений в многоквартирном доме не выбран способ управления таким домом или выбранный способ управления не реализован, не определена управляющая организация, и о внесении изменений в некоторые акты Правительства Российской Федерации».

Приложение №2

УТВЕРЖДЕН  
Постановлением администрации сельского поселения Верхние Белозерки муниципального района Ставропольский Самарской области от 25.09.2025г. № 43

ПЕРЕЧЕНЬ управляющих организаций для управления многоквартирным домом, в отношении которого собственниками помещений в многоквартирном доме не выбран способ управления таким домом или выбранный способ управления не реализован, не определена управляющая организация

№ п/п	Наименование управляющей организации / ОГРН / ИНН N и дата лицензии	Дата включения в перечень	Примечание

Приложение №3

УТВЕРЖДЕН  
Постановлением администрации сельского поселения Верхние Белозерки муниципального района Ставропольский Самарской области от 25.09.2025г. № 43

В администрацию сельского поселения Верхние Белозерки муниципального района Ставропольский Самарской области от

\_\_\_\_\_  
(организационно-правовая форма, наименование организации)  
Адрес (местонахождение):

Тел.: \_\_\_\_\_

**ЗАЯВЛЕНИЕ О ВКЛЮЧЕНИИ ПЕРЕЧЕНЬ УПРАВЛЯЮЩИХ ОРГАНИЗАЦИЙ ДЛЯ УПРАВЛЕНИЯ МНОГОКВАРТИРНЫМИ ДОМАМИ, В ОТНОШЕНИИ КОТОРЫХ СОБСТВЕННИКАМИ ПОМЕЩЕНИЙ В МНОГОКВАРТИРНОМ ДОМЕ НЕ ВЫБРАН СПОСОБ УПРАВЛЕНИЯ ТАКИМ ДОМОМ ИЛИ ВЫБРАННЫЙ СПОСОБ УПРАВЛЕНИЯ НЕ РЕАЛИЗОВАН, НЕ ОПРЕДЕЛЕНА УПРАВЛЯЮЩАЯ ОРГАНИЗАЦИЯ**

Прошу включить  
(организационно-правовая форма, наименование организации, ОГРН, ИНН)

в перечень управляющих организаций для управления многоквартирными домами, в отношении которых собственниками помещений в многоквартирном доме не выбран способ управления таким домом или выбранный способ управления не реализован, не определена управляющая организация.

Приложение:  
Заверенная надлежащим образом копия лицензии на осуществление предпринимательской деятельности по управлению многоквартирными домами.

(подпись руководителя) (расшифровка подписи)

« \_\_\_\_ » 20 \_\_\_\_ г.  
дата

АДМИНИСТРАЦИЯ СЕЛЬСКОГО ПОСЕЛЕНИЯ ВЕРХНИЕ БЕЛОЗЕРКИ МУНИЦИПАЛЬНОГО РАЙОНА СТАВРОПОЛЬСКИЙ САМАРСКОЙ ОБЛАСТИ

ПОСТАНОВЛЕНИЕ № 41 от 15 сентября 2025 года

ОБ УТВЕРЖДЕНИИ ПРОЕКТА ОРГАНИЗАЦИИ ДОРОЖНОГО ДВИЖЕНИЯ НА АВТОМОБИЛЬНЫЕ ДОРОГИ ОБЩЕГО ПОЛЬЗОВАНИЯ МЕСТНОГО ЗНАЧЕНИЯ НА ТЕРРИТОРИИ СЕЛЬСКОГО ПОСЕЛЕНИЯ ВЕРХНИЕ БЕЛОЗЕРКИ МУНИЦИПАЛЬНОГО РАЙОНА СТАВРОПОЛЬСКИЙ САМАРСКОЙ ОБЛАСТИ

В соответствии с Федеральным Законом от 29.12.2017 года № 443-ФЗ «Об организации дорожного движения в Российской Федерации и о внесении изменений в отдельные законодательные акты Российской Федерации»...

- 1. Утвердить Проект организации дорожного движения на автомобильные дороги общего пользования местного значения на территории сельского поселения Верхние Белозерки...
2. Настоящее Постановление подлежит официальному опубликованию (обнародованию) в газете «Верхне-Белозерский Вестник»...
3. Контроль за исполнением настоящего постановления оставляю за собой.

Глава сельского поселения Верхние Белозерки С.А. Самойлов

Official stamp and signature area for the decision, including 'УТВЕРЖАЮ' and 'СОГЛАСОВАНО' sections with names and dates.

Проект организации дорожного движения на автомобильные дороги общего пользования местного значения на территории сельского поселения В.Белозерки Ставропольского района Самарской области.

РАЗРАБОТАЛ: И.П. Гадюков И.А.

Содержание

Table with 2 columns: Item number and Page number. Includes items like '1. Условные обозначения', '2. Дорожные знаки по ГОСТ Р 52290-2004 г.', etc.

Условные обозначения:

- Legend for road signs and markings, including symbols for 'Дорожные знаки по ГОСТ Р 52290-2004 г.', 'Дорожные знаки по ГОСТ Р 52290-2004 г.', etc.

Table showing 'Дорожная разметка (применительно)' with various road marking symbols and their corresponding codes.

Large collection of traffic signs categorized into 'ПРЕДУПРЕЖДАЮЩИЕ ЗНАКИ', 'ЗНАКИ ОСОБЫХ ПРЕДУСЛОВИЙ', 'ИНФОРМАЦИОННЫЕ ЗНАКИ', 'ЗНАКИ СЕРВИСА', and 'ЗНАКИ ДОПОЛНИТЕЛЬНОЙ (ИНФОРМАЦИОННОЙ) ТАБЛИЧКИ'.

ПОЯСНИТЕЛЬНАЯ ЗАПИСКА К ПРОЕКТУ ОРГАНИЗАЦИИ ДОРОЖНОГО ДВИЖЕНИЯ НА АВТОДОРОГИ ОБЩЕГО ПОЛЬЗОВАНИЯ МЕСТНОГО ЗНАЧЕНИЯ НА ТЕРРИТОРИИ СЕЛЬСКОГО ПОСЕЛЕНИЯ ВЕРХНИЕ БЕЛОЗЕРКИ СТАВРОПОЛЬСКОГО РАЙОНА САМАРСКОЙ ОБЛАСТИ

Проект организации дорожного движения (ПОДД) на автодороги общего пользования местного значения на территории сельского поселения В.Белозерки выполнен на основании требований действующих нормативов:
- ГОСТ Р 52290-2004 «Технические средства организации дорожного движения. Знаки дорожные. Общие технические требования»;
- ГОСТ Р 51256-2018 «Технические средства организации дорожного движения. Разметка дорожная. Типы, основные параметры. Общие технические требования»;
- ГОСТ Р 52282-2004 «Технические средства организации дорожного движения. Светофоры дорожные. Типы, основные параметры, общие технические требования, методы испытаний»;
- ГОСТ Р 52766-2007г. «Дороги автомобильные общего пользования. Элементы обустройства. Общие требования (изменения №2 от 14.04.2020г)»;
- Правил дорожного движения Российской Федерации;
- Анализа аварийности на улично-дорожной сети с. Верхние Белозерки;
- Существующей улично - дорожной сети и её протяженности;
- Федерального закона от 29.12.2017 N 443-ФЗ «Об организации дорожного движения в Российской Федерации и о внесении изменений в отдельные законодательные акты Российской Федерации»
- Приказа Минтранса № 274 от 10.11.2020г. Самарской области.

1. Общие положения
Сельское поселение Верхние Белозерки расположено на территории Ставропольского района, в 25км от границы г. Тольятти. Численность населения на 2019 год составляет 2685 человек ( в том числе 265 человек в с. Висла. Общая протяженность дорог составляет 36км.
Целью проекта организации дорожного движения на автодороги общего пользования местного значения на территории сельского поселения Верхние Белозерки муниципального района Ставропольский Самарской области является разработка дислокации технических средств организации дорожного движения на существующих дорогах, с целью оптимального распределения транспортных потоков на существующей улично - дорожной сети для обеспечения безопасности дорожного движения.
Проектом предусмотрена установка дорожных знаков приоритета в местах пересечений и примыканий с наибольшей интенсивности движения автотранспорта и пешеходов, обустройство технических средствами организации дорожного движения дорог, проходящих вдоль детских общеобразовательных учреждений, ограничение скоростного режима в населенных пунктах, перед искусственными дорожными неровностями, организация парковок общего пользования с выделением парковочных мест для маломобильной категории граждан.
Исходными данными для выполнения проекта является задание заказчика.

2. ДОРОЖНАЯ РАЗМЕТКА
Разметка проезжей части дороги устанавливает режимы, порядок движения, является средством визуального ориентирования водителей. В проекте применена дорожная разметка, обеспечивающая организацию дорожного движения в сочетании с дорожными знаками.
Разметка, наносимая на усовершенствованное покрытие дорожного полотна и элементы дорожных конструкций, должна соответствовать требованиям ГОСТ Р 51256.
Технологический процесс нанесения дорожной разметки включает следующие группы работ:
- подготовка поверхности дорожного покрытия;
- нанесение предварительной разметки линий и символов;
- нанесение разметочного материала с обеспечением мероприятий по недопущению движения транспорта по - нанесенным линиям дорожной разметки на время их формирования.
Дорожное покрытие должно быть сухим и очищенным от загрязнений. Поверхность цементобетонных и старых асфальтобетонных покрытий перед нанесением линий дорожной разметки из термостойкого пластика и полиуретановых смол рекомендуется обрабатывать специальными грунтовками для повышения адгезии разметочных материалов к покрытию. На цементобетонных покрытиях при попадании продольной линии дорожной разметки на продольный шов допускается ее нанесение рядом со швом.

В качестве показателей состояния и требуемых значений параметров дорожной разметки белого цвета приняты величины:
- яркости для дорожной разметки в сухом состоянии bV - 30%;

Additional collection of traffic signs categorized into 'ПРЕДУПРЕЖДАЮЩИЕ ЗНАКИ', 'ЗНАКИ ПРИОРИТЕТА', 'ЗАПРЕЩАЮЩИЕ ЗНАКИ', and 'ИНФОРМАЦИОННЫЕ ЗНАКИ'.

- световозвращения для условий темного времени суток при сухом покрытии RL – 100 МКД ЛК-1 М-2;
  - световозвращения для условий темного времени суток при дожде и мокром покрытии RW – 25 МКД ЛК-1 М-2;
  - светоотражения при диффузном дневном или искусственном освещении в сухом состоянии Qd – 100 МКД ЛК-1 М-2.
- В процессе эксплуатации разметка должна отвечать требованиям ГОСТ Р 50597-2017. При разметке дороги ширину полосы движения принимают с учетом категории дороги согласно требованиям действующих строительных норм и правил. На данной дороге ширина полосы принимается 4 метра, ширина укрепленной обочины 2 м.

**3. ДОРОЖНЫЕ ЗНАКИ**  
Дорожные знаки устанавливаются в соответствии с ГОСТ Р 52289-2019 и должны соответствовать ГОСТ Р 52290-2024. В процессе эксплуатации дорожные знаки должны отвечать требованиям ГОСТ Р 50597-2017.

Расстояние видимости знака должно быть не менее 100 м.  
Знаки устанавливают справа от проезжей части, вне обочины (при ее наличии), за исключением случаев, оговоренных ГОСТ Р 52289-2019.  
Расстояние от края проезжей части (при наличии обочины - от бровки земляного полотна) до ближайшего к ней края знака, установленного сбоку от проезжей части, должно быть 0,5-2,0 м.  
Расстояние от нижнего края знака до поверхности дорожного покрытия (высота установки), кроме случаев, специально оговоренных ГОСТ Р 52289-2019, должно быть:  
- от 1,5 до 3,0 м - при установке сбоку от проезжей части вне населенных пунктов, от 2,0 до 4,0 м - в населенных пунктах;

Высоту установки знаков, расположенных сбоку от проезжей части, определяют от поверхности дорожного покрытия на краю проезжей части.  
На протяжении одной дороги высота установки знаков должна быть по возможности одинаковой.  
Знаки устанавливают непосредственно перед перекрестком, местом разворота, объектом сервиса и т.д., а при необходимости - на расстоянии не более 25 м в населенных пунктах и 50 м - вне населенных пунктов перед ними, кроме случаев, оговоренных ГОСТ Р 52289-2019.

Знаки устанавливают на расстоянии не менее 1 м от проводов электросети высокого напряжения. В пределах охранной зоны высоковольтных линий размещение знаков на тросах-растяжках запрещается.

Работы по обустройству дороги техническими средствами организации дорожного движения следует выполнять после окончания работ по планировке земляного полотна и устройству дорожного полотна. Работы по установке дорожных знаков следует начинать с разбивочных работ.

В основании опор устанавливается фундамент в соответствии с рис. 1. Фундамент выбран по материалам для проектирования «Опоры дорожных знаков» серия 3.503.9-80 разработанных проектным институтом «Союздорпроект» - фундамент Ф1, бетон 0,35 м<sup>3</sup>, сталь 6,7 кг.

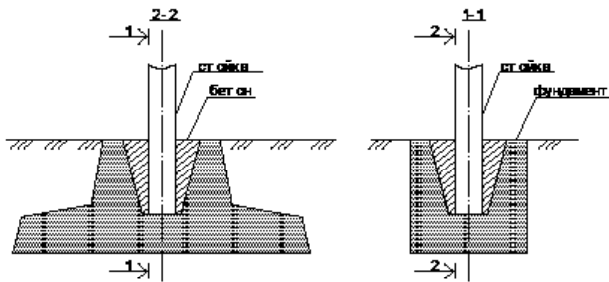


Рис. 1 Закрепление опор знаков в фундаменте

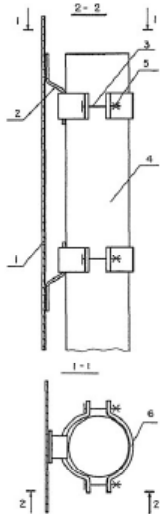


Рис. 2 Крепление щита знаков на опоре типа СКМ.

- 1 - щит знака;
- 2 - скоба знака;
- 3 - болт крепления хомута;
- 4 - опора крепления;
- 5 - гайка крепления хомута;
- 6 - хомут крепления

Схема улично- дорожной сети с. Верхние Белозерки



Схема улично-дорожной сети с. Висла



**АДМИНИСТРАЦИЯ  
СЕЛЬСКОГО ПОСЕЛЕНИЯ ВЕРХНЕ БЕЛОЗЕРКИ  
МУНИЦИПАЛЬНОГО РАЙОНА СТАВРОПОЛЬСКИЙ  
САМАРСКОЙ ОБЛАСТИ**

**ПОСТАНОВЛЕНИЕ** № 54/1  
от 27 октября 2020г.


**ОБ УТВЕРЖДЕНИИ  
ПЕРЕЧНЯ АВТОМОБИЛЬНЫХ ДОРОГ ОБЩЕГО ПОЛЬЗОВАНИЯ МЕСТНОГО  
ЗНАЧЕНИЯ СЕЛЬСКОГО ПОСЕЛЕНИЯ ВЕРХНЕ БЕЛОЗЕРКИ МУНИЦИПАЛЬНОГО  
РАЙОНА СТАВРОПОЛЬСКИЙ САМАРСКОЙ ОБЛАСТИ**

В соответствии со статьями 5 и 8 Федерального закона от 08.11.2007 № 257-ФЗ «Об автомобильных дорогах и о дорожной деятельности в Российской Федерации и о внесении изменений в отдельные законодательные акты Российской Федерации», приказом Министерства транспорта Российской Федерации от 07.02.2007 №16 «Об утверждении Правил проведения автомобильных дорог идентификационных номеров», в соответствии Федеральным законом от 06.10.2003 № 131-ФЗ «Об общих принципах организации местного самоуправления в Российской Федерации» в целях ведения учета и обеспечения сохранности автомобильных дорог общего пользования местного значения сельского поселения Верхние Белозерки муниципального района Ставропольский Самарской области

**ПОСТАНОВЛЯЕТ:**

1. Утвердить Перечень автомобильных дорог общего пользования местного значения сельского поселения Верхние Белозерки муниципального района Ставропольский Самарской области (Приложение).
2. Настоящее Постановление подлежит официальному опубликованию (обнародованию) в газете «ВерхнеБелозерский Вестник» и на официальном сайте администрации сельского поселения Верхние Белозерки в сети интернет <http://www.v.belozerki.stavsr.ru>.
3. Постановление № 54 от 26.10.2020г. «Об утверждении перечня автомобильных дорог общего пользования местного значения сельского поселения Верхние Белозерки муниципального района Ставропольский Самарской области» считать утратившим силу.

И.о. Главы сельского поселения Верхние Белозерки  
муниципального района Ставропольский  
Самарской области

 Самойлова Л.А.

Примечание:  
в соответствии с постановлением администрации сельского поселения Верхние Белозерки муниципального района Ставропольский Самарской области от 27.10.2020г. № 54/1

**Перечень  
автомобильных дорог общего пользования местного значения сельского поселения Верхние Белозерки муниципального района Ставропольский Самарской области**

№ п/п	Наименование населенного пункта	Наименование дороги	Идентификационный номер	Общая протяженность (м)	Тип покрытия		Ширина проезжей части (м)		Категория
					асфальтобетонное (м)	грунтовое (м)	асфальтобетонное (м)	грунтовое (м)	
1	село Верхние Белозерки	Самарская область, муниципальный район Ставропольский, сельское поселение Верхние Белозерки, село Верхние Белозерки, улица Мира	36-68-414-011-MI1-001	695	695		5,0		IV
2	село Верхние Белозерки	Самарская область, муниципальный район Ставропольский, сельское поселение Верхние Белозерки, село Верхние Белозерки, улица Кухаркина	36-68-414-011-MI1-002	1336	1336		5,0		IV
3	село Верхние Белозерки	Самарская область, муниципальный район Ставропольский, сельское поселение Верхние Белозерки, село Верхние Белозерки, улица Железня	36-68-414-011-MI1-003	1327	1327		5,0		IV
4	село Верхние Белозерки	Самарская область, муниципальный район Ставропольский, сельское поселение Верхние Белозерки, село Верхние Белозерки, улица Кухаркина	36-68-414-011-MI1-004	1320	1320		5,0		IV
5	село Верхние Белозерки	Самарская область, муниципальный район Ставропольский	36-68-414-011-MI1-005	1864	1864		5,0		IV

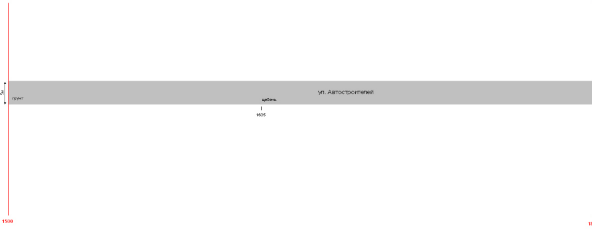
6	село Верхние Белозерки	Ставропольский, сельское поселение Верхние Белозерки, село Верхние Белозерки, улица Савина	36-68-414-011-MI1-006	1064	1064		5,0		IV
7	село Верхние Белозерки	Самарская область, муниципальный район Ставропольский, сельское поселение Верхние Белозерки, село Верхние Белозерки, переулок Липовый	36-68-414-011-MI1-007	202	202		5,0		V
8	село Верхние Белозерки	Самарская область, муниципальный район Ставропольский, сельское поселение Верхние Белозерки, село Верхние Белозерки, улица Кухаркина	36-68-414-011-MI1-008	377	377		5,0		IV
9	село Верхние Белозерки	Самарская область, муниципальный район Ставропольский, сельское поселение Верхние Белозерки, село Верхние Белозерки, улица РСХ	36-68-414-011-MI1-009	412	412		5,0		V
10	село Верхние Белозерки	Самарская область, муниципальный район Ставропольский, сельское поселение Верхние Белозерки, село Верхние Белозерки, переулок Пискаревский	36-68-414-011-MI1-010	987	376	611	5,0	5,0	V
11	село Верхние Белозерки	Самарская область, муниципальный район Ставропольский, сельское поселение Верхние Белозерки, село Верхние Белозерки, улица Кухаркина	36-68-414-011-MI1-011	836	232	624	5,0	5,0	V
12	село Верхние Белозерки	Самарская область, муниципальный район Ставропольский	36-68-414-011-MI1-012	311	311		4,0		V



Инициатор	
Инициатор	
Инициатор	



Инициатор	
Инициатор	
Инициатор	



Инициатор	
Инициатор	
Инициатор	




Инициатор	
Инициатор	
Инициатор	



Инициатор	
Инициатор	
Инициатор	

ул. Белорусская  
с. Висля

Инициатор	
Инициатор	
Инициатор	



Инициатор	
Инициатор	
Инициатор	

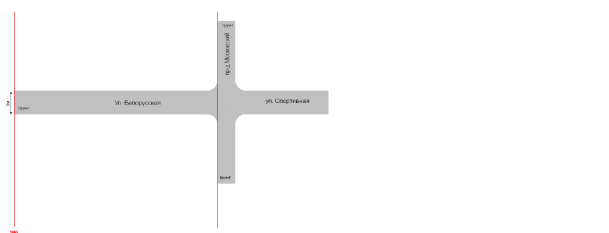
Инициатор	
Инициатор	
Инициатор	



Инициатор	
Инициатор	
Инициатор	



Инициатор	
Инициатор	
Инициатор	




Инициатор	
Инициатор	
Инициатор	

ул. Вишневая  
с. Висля

Инициатор	
Инициатор	
Инициатор	



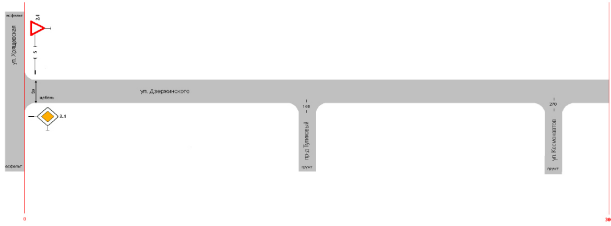
Инициатор	
Инициатор	
Инициатор	



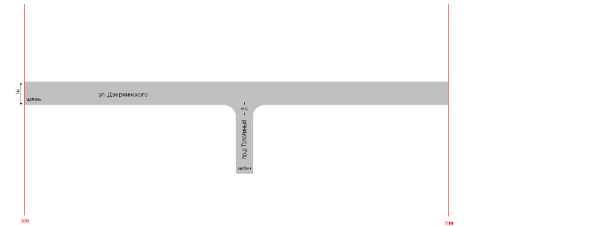
Инициатор	
Инициатор	
Инициатор	

ул. Дзержинского  
с. Висла

№ документа	
Дата утверждения	
Исполнитель	
Проверенный	




№ документа	
Дата утверждения	
Исполнитель	
Проверенный	



№ документа	
Дата утверждения	
Исполнитель	
Проверенный	

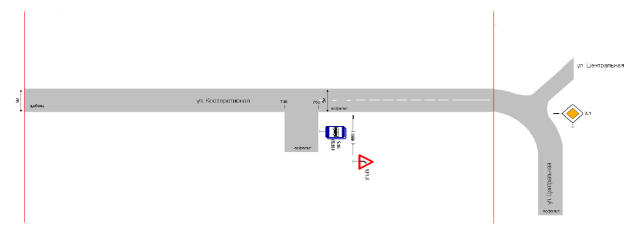
ул. Кооперативная  
с. Висла



№ документа	
Дата утверждения	
Исполнитель	
Проверенный	




№ документа	
Дата утверждения	
Исполнитель	
Проверенный	



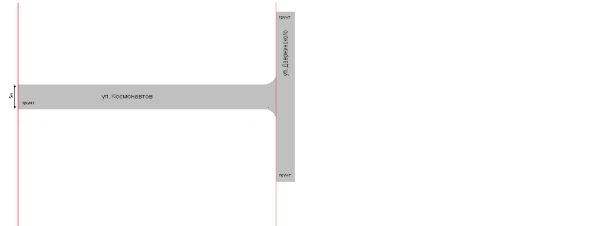
№ документа	
Дата утверждения	
Исполнитель	
Проверенный	

ул. Космонавтов  
с. Висла

№ документа	
Дата утверждения	
Исполнитель	
Проверенный	

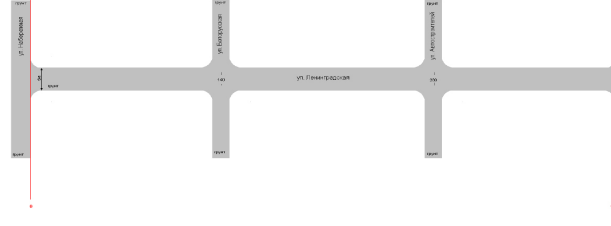


№ документа	
Дата утверждения	
Исполнитель	
Проверенный	



№ документа	
Дата утверждения	
Исполнитель	
Проверенный	

ул. Ленинградская  
с. Висла



№ документа	
Дата утверждения	
Исполнитель	
Проверенный	

ул. Набережная  
с. Висла



№ документа	
Дата утверждения	
Исполнитель	
Проверенный	



№ документа	
Дата утверждения	
Исполнитель	
Проверенный	

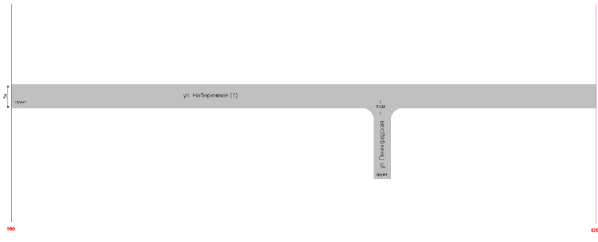
№ документа	
Дата утверждения	
Составитель	



№ документа	
Дата утверждения	
Составитель	



№ документа	
Дата утверждения	
Составитель	




№ документа	
Дата утверждения	
Составитель	



№ документа	
Дата утверждения	
Составитель	



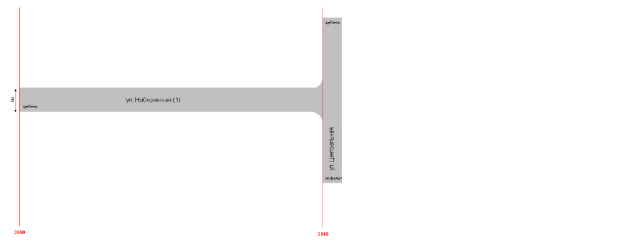
№ документа	
Дата утверждения	
Составитель	



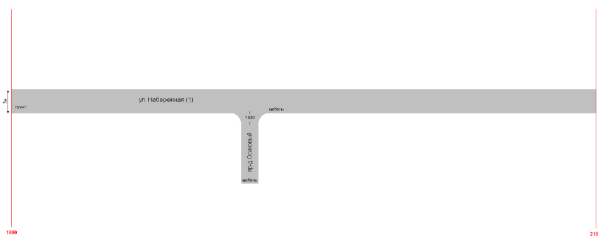
№ документа	
Дата утверждения	
Составитель	



№ документа	
Дата утверждения	
Составитель	



№ документа	
Дата утверждения	
Составитель	



№ документа	
Дата утверждения	
Составитель	



№ документа	
Дата утверждения	
Составитель	

№ документа	
Дата утверждения	
Составитель	

Исходные данные	
Исходные данные	
Исходные данные	



Исходные данные	
Исходные данные	
Исходные данные	



Исходные данные	
Исходные данные	
Исходные данные	

ул. Новая  
с. Висла

Исходные данные	
Исходные данные	
Исходные данные	

Исходные данные	
Исходные данные	
Исходные данные	

Исходные данные	
Исходные данные	
Исходные данные	



Исходные данные	
Исходные данные	
Исходные данные	

Исходные данные	
Исходные данные	
Исходные данные	



Исходные данные	
Исходные данные	
Исходные данные	

Исходные данные	
Исходные данные	
Исходные данные	



Исходные данные	
Исходные данные	
Исходные данные	

ул. Полевая  
с. Висла

Исходные данные	
Исходные данные	
Исходные данные	

Исходные данные	
Исходные данные	
Исходные данные	

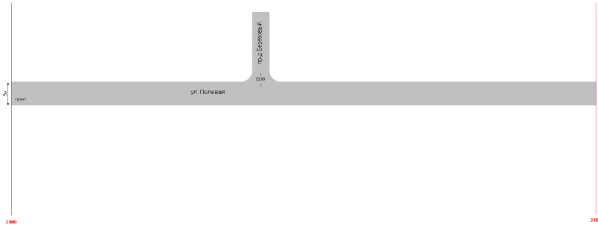
Исходные данные	
Исходные данные	
Исходные данные	



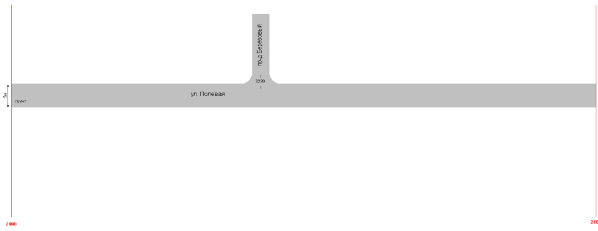
Исходные данные	
Исходные данные	
Исходные данные	

Исходные данные	
Исходные данные	
Исходные данные	

Исполнитель	
Масштаб	
Дата	



Исполнитель	
Масштаб	
Дата	



Исполнитель	
Масштаб	
Дата	



Исполнитель	
Масштаб	
Дата	



Исполнитель	
Масштаб	
Дата	

пр-д Берёзовый  
с. Висла

Исполнитель	
Масштаб	
Дата	

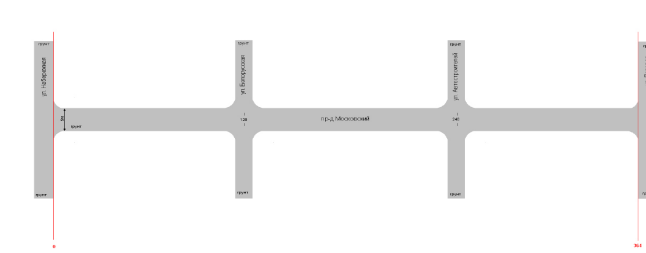


Исполнитель	
Масштаб	
Дата	

Исполнитель	
Масштаб	
Дата	

пр-д Московский  
с. Висла

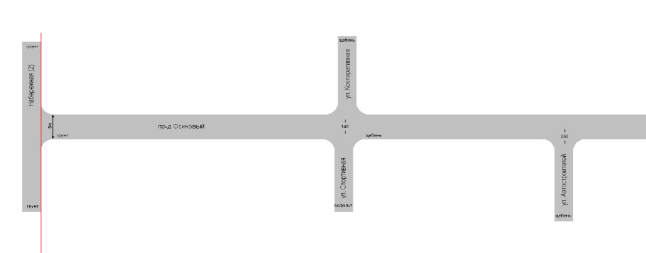
Исполнитель	
Масштаб	
Дата	



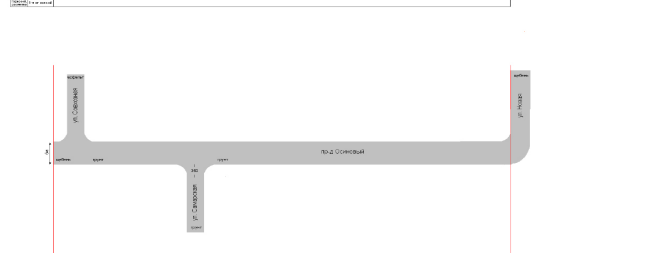
Исполнитель	
Масштаб	
Дата	

пр-д Осиновый  
с. Висла

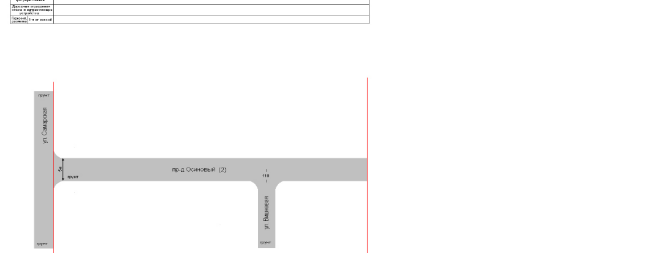
Исполнитель	
Масштаб	
Дата	



Исполнитель	
Масштаб	
Дата	



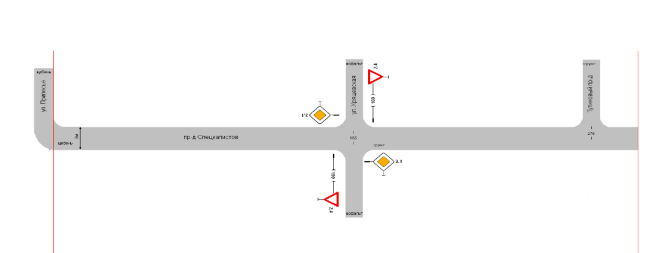
Исполнитель	
Масштаб	
Дата	



Исполнитель	
Масштаб	
Дата	


пр-д Специалистов  
с. Висла

Исполнитель	
Масштаб	
Дата	



Исполнитель	
Масштаб	
Дата	

№ документа	
№ документа	
№ документа	



№ документа	
№ документа	
№ документа	

пр-д Тополиный  
с. Висла


№ документа	
№ документа	
№ документа	



№ документа	
№ документа	
№ документа	

пр-д Тупиловый  
с. Висла


№ документа	
№ документа	
№ документа	



№ документа	
№ документа	
№ документа	

ул. Прилесье  
с. Висла

№ документа	
№ документа	
№ документа	



№ документа	
№ документа	
№ документа	




№ документа	
№ документа	
№ документа	

ул. Садовая  
с. Висла

№ документа	
№ документа	
№ документа	



№ документа	
№ документа	
№ документа	



№ документа	
№ документа	
№ документа	



№ документа	
№ документа	
№ документа	

ул. Самарская  
с. Висла

№ документа	
№ документа	
№ документа	




№ документа	
№ документа	
№ документа	




№ документа	
№ документа	
№ документа	

№ документа	
Дата утверждения	
Исполнитель	



№ документа	
Дата утверждения	
Исполнитель	

ул. Совхозная  
с. Висла



№ документа	
Дата утверждения	
Исполнитель	

ул. Совхозная  
с. Висла




№ документа	
Дата утверждения	
Исполнитель	

ул. Совхозная  
с. Висла



№ документа	
Дата утверждения	
Исполнитель	

ул. Спортивная  
с. Висла



№ документа	
Дата утверждения	
Исполнитель	

№ документа	
Дата утверждения	
Исполнитель	



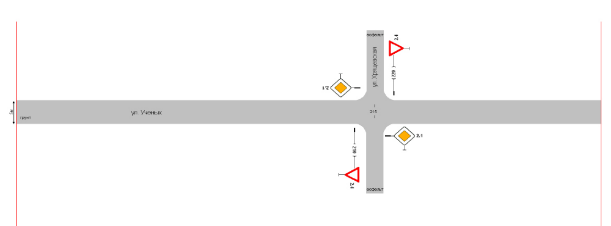
№ документа	
Дата утверждения	
Исполнитель	

ул. Спортивная  
с. Висла



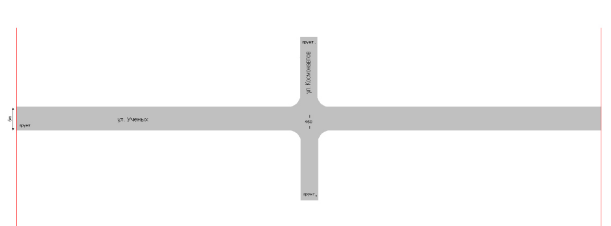
№ документа	
Дата утверждения	
Исполнитель	

ул. Ученых  
с. Висла



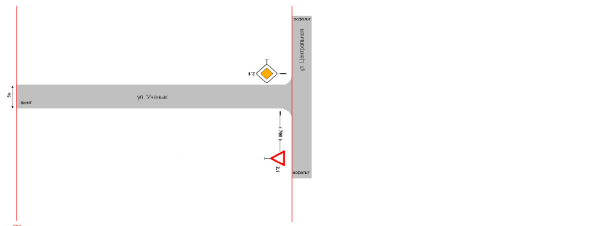
№ документа	
Дата утверждения	
Исполнитель	

ул. Ученых  
с. Висла



№ документа	
Дата утверждения	
Исполнитель	

ул. Ученых  
с. Висла



№ документа	
Дата утверждения	
Исполнитель	




ул. Калинина  
с. В. Белозерки

№ документа	
Дата разработки	
Исполнитель	


ул. Кудашова  
с. В. Белозерки

№ документа	
Дата разработки	
Исполнитель	



№ документа	
Дата разработки	
Исполнитель	

№ документа	
Дата разработки	
Исполнитель	



№ документа	
Дата разработки	
Исполнитель	

№ документа	
Дата разработки	
Исполнитель	



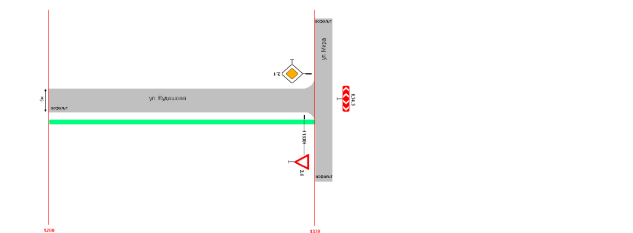
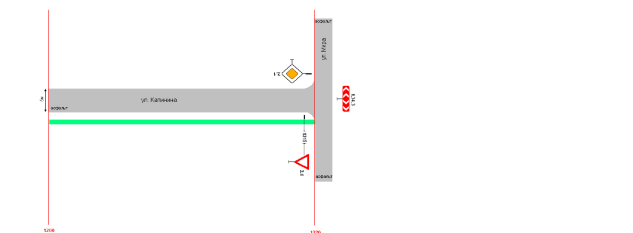
№ документа	
Дата разработки	
Исполнитель	

№ документа	
Дата разработки	
Исполнитель	



№ документа	
Дата разработки	
Исполнитель	

№ документа	
Дата разработки	
Исполнитель	



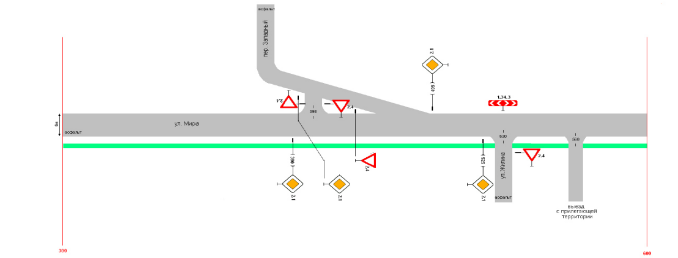
№ документа	
Дата разработки	
Исполнитель	

№ документа	
Дата разработки	
Исполнитель	

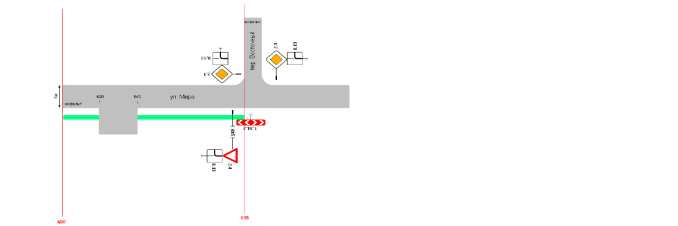
ул. Мира  
с. В. Белозерки



Условные обозначения:	
Исполнитель:	
Проверенный:	
Дата:	
Масштаб:	
Лист:	

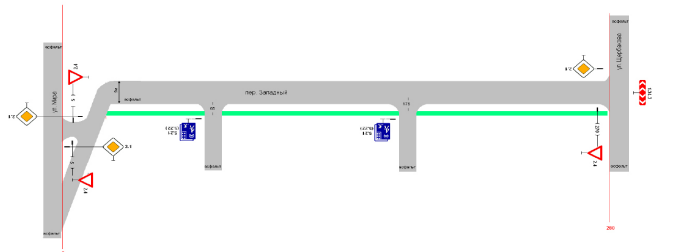


Условные обозначения:	
Исполнитель:	
Проверенный:	
Дата:	
Масштаб:	
Лист:	



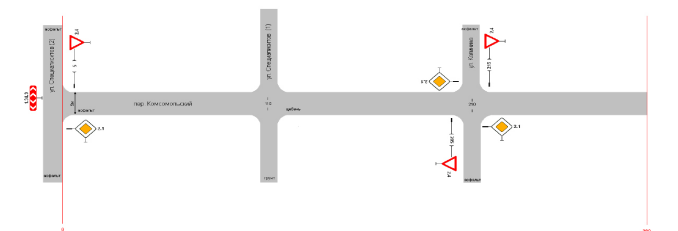
пер. Западный  
с. В. Белозерки

Условные обозначения:	
Исполнитель:	
Проверенный:	
Дата:	
Масштаб:	
Лист:	



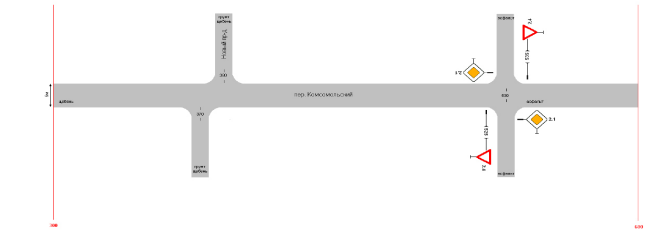
пер. Комсомольский  
с. В. Белозерки

Условные обозначения:	
Исполнитель:	
Проверенный:	
Дата:	
Масштаб:	
Лист:	

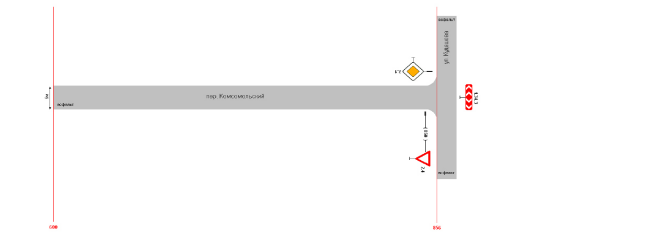


Условные обозначения:	
Исполнитель:	
Проверенный:	
Дата:	
Масштаб:	
Лист:	

Условные обозначения:	
Исполнитель:	
Проверенный:	
Дата:	
Масштаб:	
Лист:	

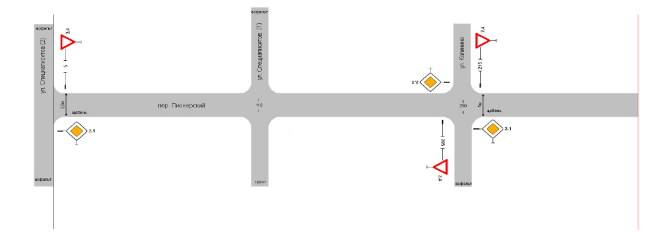


Условные обозначения:	
Исполнитель:	
Проверенный:	
Дата:	
Масштаб:	
Лист:	

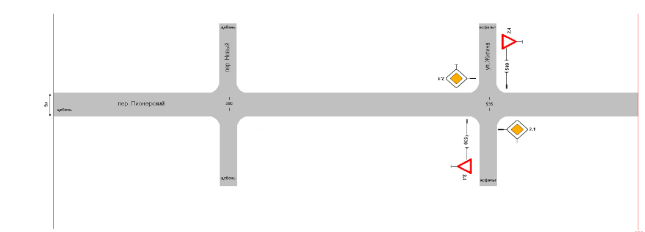


пер. Пионерский  
с. В. Белозерки

Условные обозначения:	
Исполнитель:	
Проверенный:	
Дата:	
Масштаб:	
Лист:	



Условные обозначения:	
Исполнитель:	
Проверенный:	
Дата:	
Масштаб:	
Лист:	




Условные обозначения:	
Исполнитель:	
Проверенный:	
Дата:	
Масштаб:	
Лист:	



Условные обозначения:	
Исполнитель:	
Проверенный:	
Дата:	
Масштаб:	
Лист:	

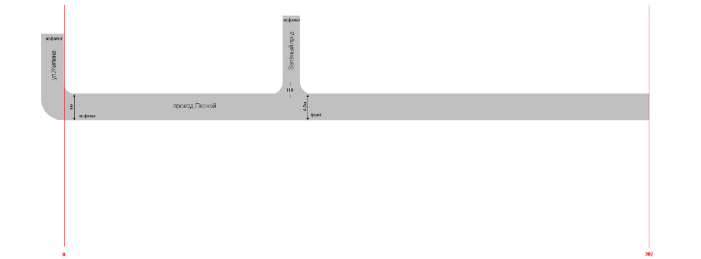
пер. Зелёный  
с. В. Белозерки

Участок	№
Муниципальное образование	
Муниципальный район	
Муниципальное образование	



пр-д Лесной  
с. В. Белозерки

Участок	№
Муниципальное образование	
Муниципальный район	
Муниципальное образование	



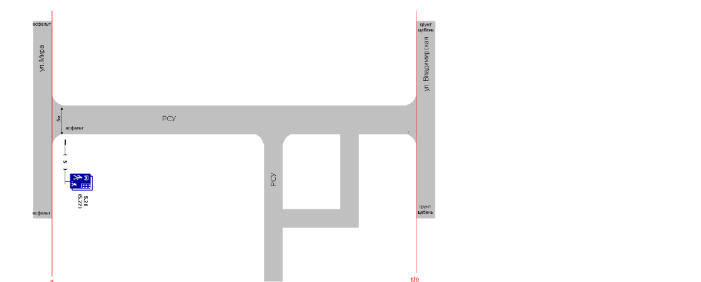
пр-д Новый  
с. В. Белозерки

Участок	№
Муниципальное образование	
Муниципальный район	
Муниципальное образование	



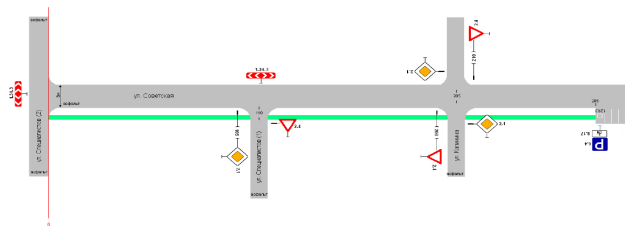
ул. РСУ  
с. В. Белозерки

Участок	№
Муниципальное образование	
Муниципальный район	
Муниципальное образование	

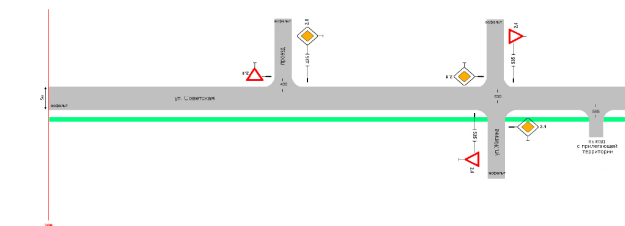


ул. Советская  
с. В. Белозерки


Участок	№
Муниципальное образование	
Муниципальный район	
Муниципальное образование	



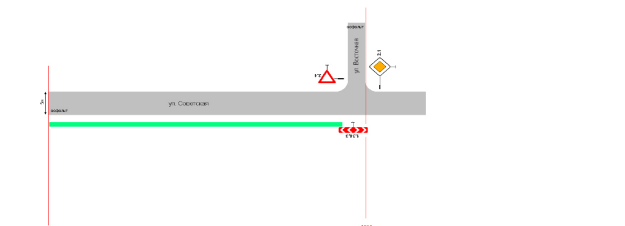
Участок	№
Муниципальное образование	
Муниципальный район	
Муниципальное образование	



Участок	№
Муниципальное образование	
Муниципальный район	
Муниципальное образование	



Участок	№
Муниципальное образование	
Муниципальный район	
Муниципальное образование	



ул. Специалистов  
с. В. Белозерки

Участок	№
Муниципальное образование	
Муниципальный район	
Муниципальное образование	



Участок	№
Муниципальное образование	
Муниципальный район	
Муниципальное образование	

Вид проекта	
Исполнитель	
Дата	



Вид проекта	
Исполнитель	
Дата	



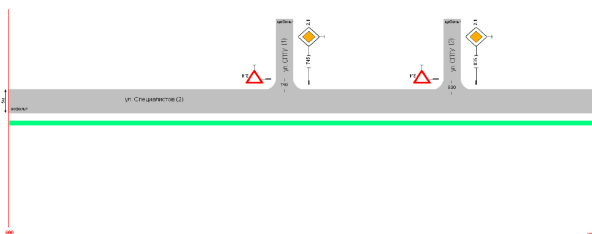
Вид проекта	
Исполнитель	
Дата	



Вид проекта	
Исполнитель	
Дата	



Вид проекта	
Исполнитель	
Дата	

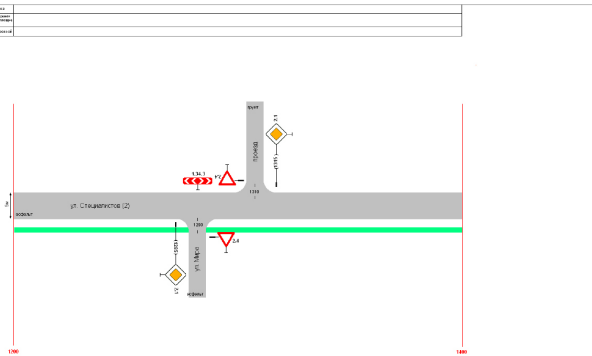


Вид проекта	
Исполнитель	
Дата	

Вид проекта	
Исполнитель	
Дата	



Вид проекта	
Исполнитель	
Дата	



Вид проекта	
Исполнитель	
Дата	

ул. СпТУ  
с. В. Белозерки

Вид проекта	
Исполнитель	
Дата	



Вид проекта	
Исполнитель	
Дата	

Вид проекта	
Исполнитель	
Дата	



Вид проекта	
Исполнитель	
Дата	

ВЕДОМОСТЬ РАЗМЕЩЕНИЯ ДОРОЖНЫХ ЗНАКОВ

№ п/п	Номер знака	Наименование знака	Тип знака	Мер знака	Адрес (км+м)	требуется	Кол-во	Месторасположение		
								Улицы	Справа	Слева
<b>1. ПРЕДУПРЕЖДАЮЩИЕ ЗНАКИ</b>										
1	1.34.3	Направление поворота	2	0+000		требуется	1	ул. Восточная		слева
2	1.34.3	Направление поворота	2	0+377		требуется	1	ул. Восточная	справа	
4	1.17	Искусственная неровность	2	0+965	установлен		1	ул. Жилина	справа	
5	1.23	Дети	2	0+965	установлен		1	ул. Жилина	справа	
6	1.23	Дети	2	1+050	установлен		1	ул. Жилина	справа	
7	1.23	Дети	2	1+093	установлен		1	ул. Жилина		слева
8	1.17	Искусственная неровность	2	1+155	установлен		1	ул. Жилина		слева
9	1.17	Искусственная неровность	2	1+165	требуется		1	ул. Жилина	справа	
10	1.23	Дети	2	1+165	требуется		1	ул. Жилина	справа	
11	1.17	Искусственная неровность	2	1+320	установлен		1	ул. Жилина		слева
12	1.23	Дети	2	1+320	установлен		1	ул. Жилина		слева
13	1.34.3	Направление поворота	2	1+320	требуется		1	ул. Жилина		слева
14	1.34.3	Направление поворота	2	1+320	требуется		1	ул. Калинина	справа	
15	1.34.3	Направление поворота	2	1+338	требуется		1	ул. Кудашова	справа	
16	1.34.3	Направление поворота	2	0+000	требуется		1	ул. Мира		слева
17	1.34.3	Направление поворота	2	0+280	требуется		1	ул. Кудашова	справа	
18	1.34.3	Направление поворота	2	0+000	требуется		1	пер. Комсомольский		слева
19	1.34.3	Направление поворота	2	0+860	требуется		1	пер. Комсомольский	справа	
20	1.34.3	Направление поворота	2	0+000	требуется		1	ул. Советская		слева
21	1.34.3	Направление поворота	2	0+903	требуется		1	ул. Специалистов (1)	справа	
22	1.11.1	Опасный поворот	2	0+860	установлен		1	Висла ул. Кооперативная	справа	
23	1.34.3	Направление поворота	2	0+830	требуется		1	Висла ул. Совхозная	справа	
24	1.34.3	Направление поворота	2	0+005	требуется		1	Висла ул. Хрящевская		слева
Установлено							8			
Требуется							16			
Итого							24			
<b>2. ЗНАКИ ПРИОРИТЕТА</b>										
25	2.4	Уступите дорогу	2	0+005	требуется		1	ул. Восточная		слева
26	2.4	Уступите дорогу	2	0+370	требуется		1	ул. Восточная	справа	
27	2.1	Главная дорога	2	0+325	требуется		1	ул. Жилина	справа	
28	2.1	Главная дорога	2	0+335	требуется		1	ул. Жилина		слева
29	2.1	Главная дорога	2	0+565	требуется		1	ул. Жилина	справа	
30	2.1	Главная дорога	2	0+575	требуется		1	ул. Жилина		слева
31	2.1	Главная дорога	2	0+955	установлен		1	ул. Жилина	справа	
32	2.1	Главная дорога	2	0+965	установлен		1	ул. Жилина		слева
33	2.4	Уступите дорогу	2	1+320	установлен		1	ул. Жилина	справа	
34	2.1	Главная дорога	2	0+325	требуется		1	ул. Калинина	справа	
35	2.1	Главная дорога	2	0+335	требуется		1	ул. Калинина		слева
36	2.1	Главная дорога	2	0+565	требуется		1	ул. Калинина	справа	
37	2.1	Главная дорога	2	0+575	требуется		1	ул. Калинина		слева
38	2.1	Главная дорога	2	0+955	требуется		1	ул. Калинина	справа	
39	2.1	Главная дорога	2	0+965	требуется		1	ул. Калинина		слева
40	2.4	Уступите дорогу	2	1+315	требуется		1	ул. Жилина	справа	
41	2.1	Главная дорога	2	0+335	требуется		1	ул. Кудашова		слева
42	2.1	Главная дорога	2	0+565	требуется		1	ул. Кудашова	справа	
43	2.1	Главная дорога	2	0+575	требуется		1	ул. Кудашова		слева
44	2.1	Главная дорога	2	0+955	требуется		1	ул. Кудашова	справа	
45	2.1	Главная дорога	2	0+965	требуется		1	ул. Кудашова		слева
46	2.4	Уступите дорогу	2	1+330	требуется		1	ул. Кудашова	справа	
47	2.4	Уступите дорогу	2	0+005	требуется		1	ул. Мира		слева
48	2.1	Главная дорога	2	0+212	требуется		1	ул. Мира	справа	
49	2.1	Главная дорога	2	0+390	требуется		1	ул. Мира	справа	
50	2.1	Главная дорога	2	0+525	требуется		1	ул. Мира	справа	
51	2.4	Уступите дорогу	2	0+685	установлен		1	ул. Мира	справа	
52	2.4	Уступите дорогу	2	0+005	требуется		1	пер. Комсомольский		слева
53	2.4	Уступите дорогу	2	0+205	требуется		1	пер. Комсомольский	справа	
54	2.4	Уступите дорогу	2	0+215	требуется		1	пер. Комсомольский		слева
55	2.4	Уступите дорогу	2	0+525	требуется		1	пер. Комсомольский	справа	
56	2.4	Уступите дорогу	2	0+535	требуется		1	пер. Комсомольский		слева
57	2.4	Уступите дорогу	2	0+850	требуется		1	пер. Комсомольский	справа	
58	2.4	Уступите дорогу	2	0+005	требуется		1	пер. Пионерский		слева
59	2.4	Уступите дорогу	2	0+205	требуется		1	пер. Пионерский	справа	
60	2.4	Уступите дорогу	2	0+215	требуется		1	пер. Пионерский		слева
61	2.4	Уступите дорогу	2	0+530	требуется		1	пер. Пионерский	справа	
62	2.4	Уступите дорогу	2	0+535	требуется		1	пер. Пионерский		слева
63	2.4	Уступите дорогу	2	0+860	требуется		1	пер. Пионерский	справа	
64	2.4	Уступите дорогу	2	0+865	требуется		1	пер. Пионерский		слева
65	2.1	Главная дорога	2	0+105	требуется		1	ул. Советская		слева
66	2.4	Уступите дорогу	2	0+200	требуется		1	ул. Советская	справа	
67	2.4	Уступите дорогу	2	0+210	требуется		1	ул. Советская		слева
68	2.1	Главная дорога	2	0+425	требуется		1	ул. Советская		слева
69	2.4	Уступите дорогу	2	0+525	установлен		1	ул. Советская	справа	
70	2.4	Уступите дорогу	2	0+535	установлен		1	ул. Советская		слева
71	2.4	Уступите дорогу	2	0+855	требуется		1	ул. Советская	справа	
72	2.4	Уступите дорогу	2	0+865	требуется		1	ул. Советская		слева
73	2.1	Главная дорога	2	1+070	требуется		1	ул. Советская		слева
74	2.4	Уступите дорогу	2	0+895	требуется		1	ул. Специалистов (1)	справа	
75	2.1	Главная дорога	2	0+260	требуется		1	ул. Специалистов (2)	справа	
76	2.1	Главная дорога	2	0+530	требуется		1	ул. Специалистов (2)	справа	
77	2.1	Главная дорога	2	0+745	требуется		1	ул. Специалистов (2)		слева
78	2.1	Главная дорога	2	0+835	требуется		1	ул. Специалистов (2)		слева
79	2.1	Главная дорога	2	0+900	требуется		1	ул. Специалистов (2)	справа	
80	2.1	Главная дорога	2	1+285	требуется		1	ул. Специалистов (2)	справа	
81	2.1	Главная дорога	2	1+315	требуется		1	ул. Специалистов (2)		слева
82	2.4	Уступите дорогу	2	0+005	требуется		1	ул. СПТУ (1)		слева
83	2.4	Уступите дорогу	2	0+005	требуется		1	ул. СПТУ (2)		слева
84	2.4	Уступите дорогу	2	0+005	требуется		1	Висла ул. Дзержинского		слева
85	2.4	Уступите дорогу	2	0+010	требуется		1	Висла ул. Космонавтов		слева
86	2.4	Уступите дорогу	2	0+785	требуется		1	Висла ул. Космонавтов	справа	

87	2.4	Уступите дорогу	2	0+785	требуется		1	Висла пр-д Специалистов		справа
88	2.4	Уступите дорогу	2	0+785	требуется		1	Висла пр-д Специалистов		слева
89	2.4	Уступите дорогу	2	0+785	требуется		1	Висла ул. Садовая	справа	
90	2.4	Уступите дорогу	2	0+830	требуется		1	Висла ул. Совхозная	справа	
91	2.4	Уступите дорогу	2	0+210	требуется		1	Висла ул. Ученых	справа	
92	2.4	Уступите дорогу	2	0+220	требуется		1	Висла ул. Ученых		слева
93	2.4	Уступите дорогу	2	0+700	требуется		1	Висла ул. Ученых	справа	
94	2.4	Уступите дорогу	2	0+005	требуется		1	Висла ул. Хрящевская		слева
95	2.1	Главная дорога	2	0+120	требуется		1	Висла ул. Хрящевская	справа	
96	2.1	Главная дорога	2	0+130	требуется		1	Висла ул. Хрящевская		слева
97	2.1	Главная дорога	2	0+230	требуется		1	Висла ул. Хрящевская	справа	
98	2.1	Главная дорога	2	0+240	требуется		1	Висла ул. Хрящевская		слева
99	2.4	Уступите дорогу	2	0+005	требуется		1	Висла ул. Центральная		слева
Установлено							6			
Требуется							69			
Итого							75			
<b>3. ЗАПРЕЩАЮЩИЕ ЗНАКИ</b>										
100	3.24	Ограничение максимальной скорости	2	0+965	установлен		1	ул. Жилина	справа	
101	3.24	Ограничение максимальной скорости	2	1+050	требуется		1	ул. Жилина	справа	
102	3.24	Ограничение максимальной скорости	2	1+093	установлен		1	ул. Жилина		слева
103	3.24	Ограничение максимальной скорости	2	1+250	требуется		1	ул. Жилина	справа	
104	3.24	Ограничение максимальной скорости	2	1+293	требуется		1	ул. Жилина		слева
105	3.24	Ограничение максимальной скорости	2	1+320	установлен		1	ул. Жилина		слева
Установлено							3			
Требуется							3			
Итого							6			
<b>4. ПРЕДПИСЫВАЮЩИЕ ЗНАКИ</b>										
Установлено							0			
Требуется							0			
Итого							0			
<b>5. ЗНАКИ ОСОБЫХ ПРЕДПИСАНИЙ</b>										
106	5.16	Место остановки автобуса	2	1+020	установлен		2	ул. Жилина		
107	5.20	Искусственная неровность	2	1+050	установлен		1	ул. Жилина		справа
108	5.20	Искусственная неровность	2	1+053	требуется		1	ул. Жилина		слева
109	5.19.1	Пешеходный переход	2	1+070	установлен		1	ул. Жилина	справа	
110	5.19.2	Пешеходный переход	2	1+070	установлен		1	ул. Жилина	справа	
111	5.19.1	Пешеходный переход	2	1+075	установлен		1	ул. Жилина		слева
112	5.19.2	Пешеходный переход	2	1+075	установлен		1	ул. Жилина		слева
113	5.20	Искусственная неровность	2	1+090	установлен		1	ул. Жилина	справа	
114	5.20	Искусственная неровность	2	1+093	установлен		1	ул. Жилина		слева
115	5.21	Жилая зона	2	1+155	требуется		1	ул. Жилина	справа	
116	5.22	Конец жилой зоны	2	1+155	требуется		1	ул. Жилина	справа	
117	5.20	Искусственная неровность	2	1+250	установлен		1	ул. Жилина	справа	

ВСЕГО УСТАНОВЛЕНО					98				
ВСЕГО ТРЕБУЕТСЯ					40				
ВСЕГО					138				

## СВОДНАЯ ВЕДОМОСТЬ ОБЪЕМОВ ГОРИЗОНТАЛЬНОЙ ДОРОЖНОЙ РАЗМЕТКИ

№ км	1.1	1.4	1.5	1.6	1.14.1	1.24.1	1.24.2	1.24.3	1.25										
Коэф. привед. к 1.1 (100мм)	1	1	0,25	0,75	4	20	12	15	4										
ширина, м	0,1	0,1	0,1	0,1	0,4	0,1	0,1	0,1	0,4										
Ул. Жилина																			
0-300																			
300-600																			
600-900																			
900-1200						20	5	3	20										
1200-1377						20	1	3	20										
ИТОГО:					40	6	6	40											
Привед. м					160	120	72	160											512
Площадь					16	12	7,2	16											51,2
Ул. Кооперативная																			
0-300																			
300-600																			
600-832		20	30	50															
ИТОГО:		20	30	50															
Привед. м		20	7,5	37,5															65
Площадь		2	0,75	3,75															6,5

## ВЕДОМОСТЬ РАЗМЕЩЕНИЯ ПЕШЕХОДНЫХ ОГРАЖДЕНИЙ

№ п/п	Пешеходные ограждения	Адрес (км+м)	Установлено (требуется)	Кол-во	Месторасположение		
					Улица	Справа	Слева
1	металлические, перильного типа	965-970	Установлено	5м	ул. Жилина		Слева
2	металлические, перильного типа	1020-1070	Установлено	50м	ул. Жилина	Справа	
3	металлические, перильного типа	1020-1070	Установлено	50м	ул. Жилина		Слева
4	металлические, перильного типа	1075-1125	Установлено	50м	ул. Жилина	Справа	
5	металлические, перильного типа	1075-1125	Установлено	50м	ул. Жилина		Слева
6	металлические, перильного типа	1200-1270	Установлено	50м	ул. Жилина	Справа	
7	металлические, перильного типа	1200-1270	Установлено	50м	ул. Жилина		Слева
8	металлические, перильного типа	1275-1355	Установлено	80м	ул. Жилина	Справа	
9	металлические, перильного типа	1285-1355	Установлено	70м	ул. Жилина		Слева

## ВЕДОМОСТЬ РАЗМЕЩЕНИЯ СВЕТОФОРОВ

№ п/п	Светофоры	Адрес (км+м)	Установлено (требуется)	Кол-во	Месторасположение		
					Улица	Справа	Слева
1	T-7	1+070	Установлен	1шт.	Ул. Жилина	Справа	
2	T-7	1+075	Установлен	1шт.	Ул. Жилина		Слева
3	T-7	1+270	Установлен	1шт.	Ул. Жилина	Справа	
4	T-7	1+275	Установлен	1шт.	Ул. Жилина		Слева

## РЕЕСТР ПАРКОВОЧНЫХ ПЛОЩАДОК

№ п/п	Наименование	Кол-во парковочных мест	Кол-во парковочных мест для инвалидов	Адрес (км+м)	Месторасположение		
					Улица	Справа	Слева
1	Парковочная площадка	7	1	0+285	ул. Советская	справа	

**АДМИНИСТРАЦИЯ СЕЛЬСКОГО ПОСЕЛЕНИЯ ВЕРХНИЕ БЕЛОЗЕРКИ  
МУНИЦИПАЛЬНОГО РАЙОНА СТАВРОПОЛЬСКИЙ САМАРСКОЙ ОБЛАСТИ**

ПОСТАНОВЛЕНИЕ № 43/1 от 25 сентября 2025 года

**О НАЗНАЧЕНИИ СОБРАНИЯ ГРАЖДАН ЧАСТИ ТЕРРИТОРИИ СЕЛЬСКОГО  
ПОСЕЛЕНИЯ ВЕРХНИЕ БЕЛОЗЕРКИ МУНИЦИПАЛЬНОГО РАЙОНА  
СТАВРОПОЛЬСКИЙ САМАРСКОЙ ОБЛАСТИ**

В соответствии с Федеральным законом от 20.03.2025 № 33-ФЗ «Об общих принципах организации местного самоуправления в единой системе публичной власти», руководствуясь статьей 28 Устава сельского поселения Верхние Белозерки муниципального района Ставропольский Самарской области, Положением о порядке назначения и проведения собраний граждан в сельском поселении Верхние Белозерки, утвержденного Решением Собрании представителей сельского поселения Верхние Белозерки муниципального района Ставропольский Самарской области от 26.12.2022г. № 42, Администрация сельского поселения Верхние Белозерки муниципального района Ставропольский Самарской области ПОСТАНОВЛЯЕТ:

1. Определить часть территории сельского поселения Верхние Белозерки муниципального района Ставропольский Самарской области, в пределах которой провести собрание граждан на тему: Об участии в государственной программе Самарской области «Народный бюджет Самарской области» - ул. Автостроителей поселка Висла.
2. Назначить собрание граждан обозначенной части территории сельского поселения Верхние Белозерки муниципального района Ставропольский Самарской области на 05.10.2025 года, 17:00 часов.
3. Собрание граждан провести по адресу: Самарская область, Ставропольский район, поселок Висла, ул. Автостроителей около дома № 24.
4. Результаты собрания граждан оформить протоколом.
5. Настоящее Постановление опубликовать в газете «Верхне-Белозерский Вестник» и на официальном сайте администрации сельского поселения Верхние Белозерки в сети Интернет: <http://www.v.belozerki.stavrsp.ru>.

Глава сельского поселения Верхние Белозерки С.А. Самойлов

**АДМИНИСТРАЦИЯ СЕЛЬСКОГО ПОСЕЛЕНИЯ ВЕРХНИЕ БЕЛОЗЕРКИ  
МУНИЦИПАЛЬНОГО РАЙОНА СТАВРОПОЛЬСКИЙ САМАРСКОЙ ОБЛАСТИ**

ПОСТАНОВЛЕНИЕ № 43/2 от 25 сентября 2025 года

**О НАЗНАЧЕНИИ СОБРАНИЯ ГРАЖДАН ЧАСТИ ТЕРРИТОРИИ СЕЛЬСКОГО  
ПОСЕЛЕНИЯ ВЕРХНИЕ БЕЛОЗЕРКИ МУНИЦИПАЛЬНОГО РАЙОНА  
СТАВРОПОЛЬСКИЙ САМАРСКОЙ ОБЛАСТИ**

В соответствии с Федеральным законом от 20.03.2025 №33-ФЗ «Об общих принципах организации местного самоуправления в единой системе публичной власти», руководствуясь статьей 28 Устава сельского поселения Верхние Белозерки муниципального района Ставропольский Самарской области, Положением о порядке назначения и проведения собраний граждан в сельском поселении Верхние Белозерки, утвержденного Решением Собрании представителей сельского поселения Верхние Белозерки муниципального района Ставропольский Самарской области от 26.12.2022г. № 42, Администрация сельского поселения Верхние Белозерки муниципального района Ставропольский Самарской области ПОСТАНОВЛЯЕТ:

1. Определить часть территории сельского поселения Верхние Белозерки муниципального района Ставропольский Самарской области, в пределах которой провести собрание граждан на тему: Об участии в государственной программе Самарской области «Народный бюджет Самарской области» - проезд Специалистов, проезд Тупиковый поселка Висла.
2. Назначить собрание граждан обозначенной части территории сельского поселения Верхние Белозерки муниципального района Ставропольский Самарской области на 05.10.2025 года, 18:00 часов.
3. Собрание граждан провести по адресу: Самарская область, Ставропольский район, поселок Висла, пр. Тупиковый, около дома № 11.
4. Результаты собрания граждан оформить протоколом.
5. Настоящее Постановление опубликовать в газете «Верхне-Белозерский Вестник» и на официальном сайте администрации сельского поселения Верхние Белозерки в сети Интернет: <http://www.v.belozerki.stavrsp.ru>.

Глава сельского поселения Верхние Белозерки С.А. Самойлов