

**ПРОТОКОЛ** *№ 2*

**публичных слушаний в сельском поселении Верхние Белозерки  
муниципального района Ставропольский Самарской области**

1. Дата проведения публичных слушаний – с 25 апреля 2017 года по 27 мая 2017 года.

2. Место проведения публичных слушаний – 445147, Самарская область, Ставропольский район, село Верхние Белозерки, ул. Советская д. 8-А

3. Основание проведения публичных слушаний – постановление Главы сельского поселения Верхние Белозерки муниципального района Ставропольский Самарской области от «25» апреля 2017 года № 25 «О проведении публичных слушаний по вопросу «О внесении изменений в Правила землепользования и застройки сельского поселения Верхние Белозерки муниципального района Ставропольский Самарской области», опубликованное в газете «Верхне-Белозерский Вестник» от 29 апреля 2017 года № 011 (028).

4. Вопрос, вынесенный на публичные слушания – проект внесения изменений в Правила землепользования и застройки сельского поселения Верхние Белозерки муниципального района Ставропольский Самарской области


5. При проведении публичных слушаний участниками публичных слушаний высказаны следующие мнения, предложения и замечания:

№ п/п	Дата и время внесения данных	Информация о мнениях, предложениях и замечаниях, высказанных по вопросам публичных слушаний	Ф.И.О. лица, выразившего мнение по вопросу публичных слушаний	Данные документа, удостоверяющего личность	Подпись
1	4.05.17 15:30	Согласен с внесенными изменениями в ПЗЗ, в части изменения земельного участка с кадастровым номером 63:32:100400			<i>Щербатов</i>

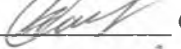
Подпись лица, ответственного за ведение протокола *С.А. Самойлов* С.А. Самойлов  
(подпись)


Подпись руководителя органа, уполномоченного на ведение публичных слушаний *С.А. Самойлов* С.А. Самойлов  
(подпись)



№ п/п	Дата и время внесения данных	Информация о мнениях, предложениях и замечаниях, высказанных по вопросам публичных слушаний	Ф.И.О. лица, выразившего мнение по вопросу публичных слушаний	Данные документа, удостоверяющего личность	Подпись
		у дома Сх 1 и Зона сел.хоз-н. урочищ расположенных в юго-западной части кадастрового квартала 63:32:1004001 и отнесение его к зоне Сх 2 "Зона застройки объектами сельскохозяйственного назначения" согласно -			
2	4.05.17 15:50	из зоны сх 1 в зону сх 2 статус изменено правлено			
3	4.05.17 16:15	согласна с исключением земельного участка			



Подпись лица, ответственного за ведение протокола  С.А. Самойлов (подпись)



Подпись руководителя органа, уполномоченного на ведение публичных слушаний  С.А. Самойлов (подпись)

№ п/п	Дата и время внесения данных	Информация о мнениях, предложениях и замечаниях, высказанных по вопросам публичных слушаний	Ф.И.О. лица, выразившего мнение по вопросу публичных слушаний	Данные документа, удостоверяющего личность	Подпись
		с кадастрового номера 63:32:1004001:40 ту земля с/х в зону с/хд.			Байф с е
4	4 05 17 16 33	Я не возражаю.			Зайф



Подпись лица, ответственного за ведение протокола С.А. Самойлов (подпись)

Подпись руководителя органа, уполномоченного на ведение публичных слушаний С.А. Самойлов (подпись)

№ п/п	Дата и время внесения данных	Информация о мнениях, предложениях и замечаниях, высказанных по вопросам публичных слушаний	Ф.И.О. лица, выразившего мнение по вопросу публичных слушаний	Данные документа, удостоверяющего личность	Подпись
5	4.05.17 16:45	Не возражаю			
6	4.05.17 17:00	Согласен с переводом с сч 1 в сч 2			



Подпись лица, ответственного за ведение протокола



С.А. Самойлов  
(подпись)

Подпись руководителя органа, уполномоченного на ведение публичных слушаний



С.А. Самойлов  
(подпись)